


**RAPORT
O STANIE GMINY
GMINA NURZEC-STACJA
w 2023 r.**



Szanowni Państwo

Raport o stanie Gminy Nurzec-Stacja opracowano realizując obowiązki wynikające z art. 28aa ustawy z dnia 8 marca 1990 r. o samorządzie gminnym (Dz. U. z 2023 r. poz. 40). Obejmuje podsumowanie działalności Wójta Gminy w roku 2023, w szczególności realizację polityk, programów i strategii, uchwał Rady Gminy Nurzec-Stacja i budżetu obywatelskiego (funduszu sołectkiego).

Celem przygotowania raportu jest uzyskanie dokładnego wglądu w sytuację gospodarczą i społeczną Gminy Nurzec-Stacja. Zgromadzone w nim zostały szczegółowe dane o aspektach funkcjonowania gminy w roku 2023.

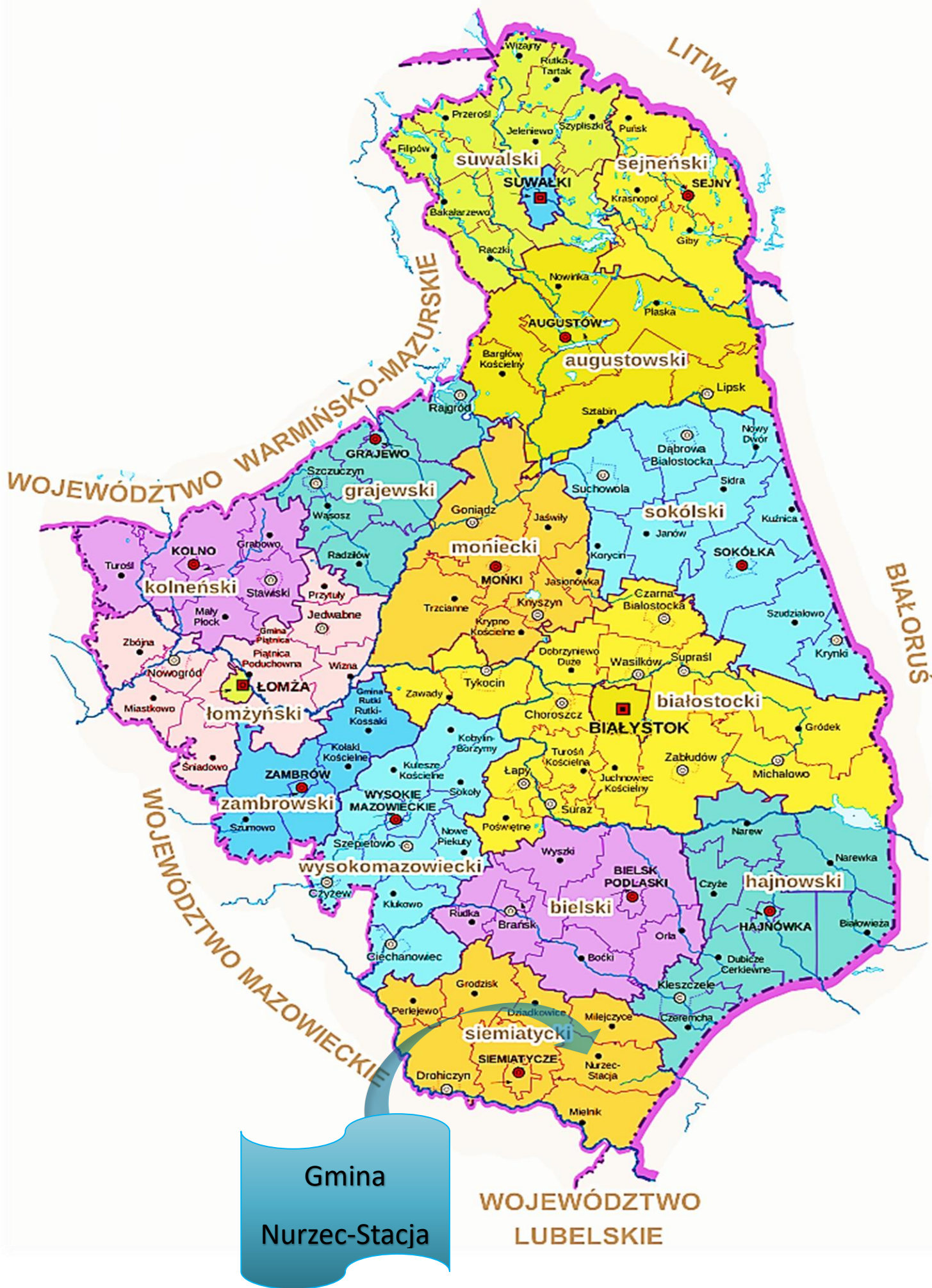
Raport stanowi zbiór informacji o działalności gminy za rok ubiegły i jest podstawą do obiektywnej, opartej na faktach oceny.

Dla opracowania raportu szczególnie cenna okazała się wiedza pracowników Urzędu Gminy Nurzec-Stacja, gminnych jednostek organizacyjnych oraz szereg dokumentów, będących w posiadaniu Urzędu, a także informacje zamieszczone na stronach internetowych: Urzędu Statystycznego oraz Związku Miast Polskich.

Informacje zawarte w raporcie mogą posłużyć mieszkańcom Gminy Nurzec-Stacja do zwiększenia wiedzy na temat funkcjonowania samorządu gminnego, a także staną się podstawą do prowadzenia dialogu na temat przyszłości gminy.

Wójt

Norbert Jadczuk



Spis treści

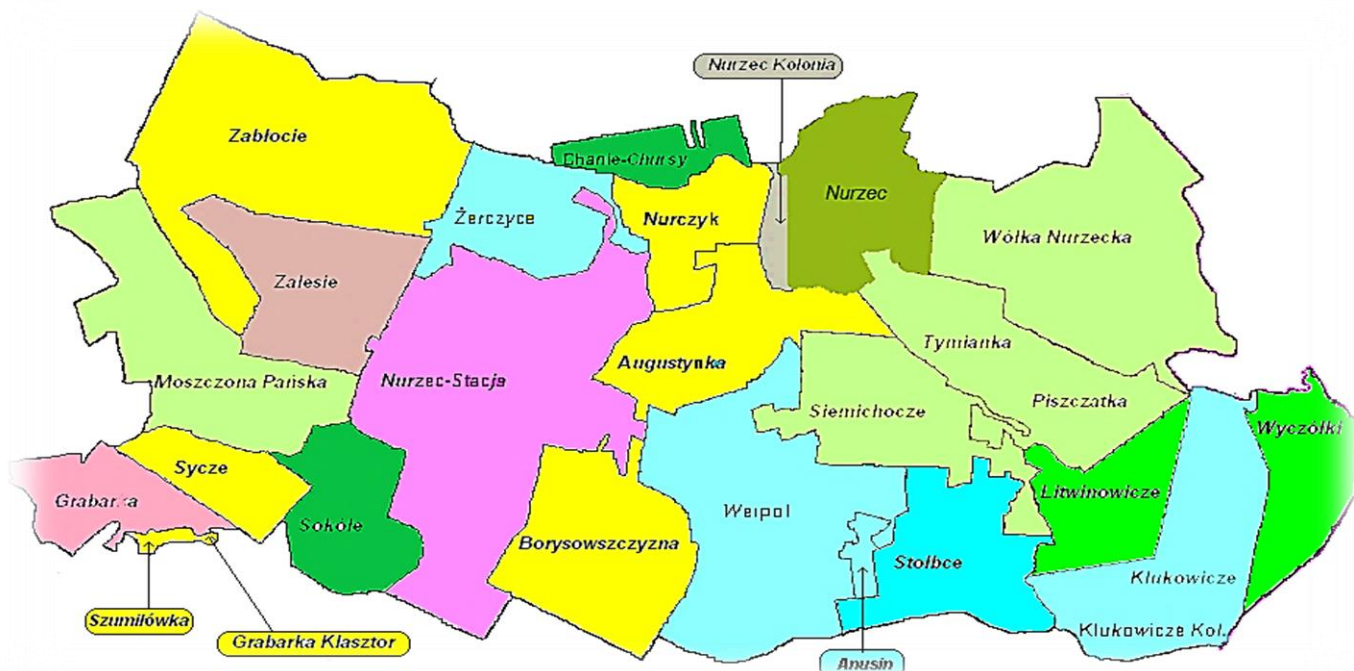
I.	Ogólna charakterystyka gminy, demografia	str. 5
II.	Informacje finansowe	str. 7
III.	Mienie komunalne	str. 12
IV.	Informacja o realizacji polityk, programów, strategii	str. 15
V.	Oświata i edukacja	str. 33
VI.	Kultura	str. 35
VII.	Polityka społeczna	str. 35
VIII.	Realizacja uchwał rady gminy	str. 43

I.1. OGÓLNA CHARAKTERYSTYKA GMINY, DEMOGRAFIA

Gmina Nurzec-Stacja leży w południowej części województwa podlaskiego w powiecie siemiatyckim. Od północy graniczy z gminami: Milejczyce i Dziadkowice, od północnego – wschodu z gminą Czeremcha, od wschodu graniczy z Białorusią, od południa z gminą Mielnik, z zachodu z gminą Siemiatycze. Gmina znajduje się na obszarze, który jest graniczną jednostką fizyczno-geograficzną zaliczającą się pod względem klimatycznym, geobotanicznym i geologicznym do Europy Wschodniej, natomiast geomorfologicznie będącej przedłużeniem Nizin Środkowopolskich.

Obszar gminy jest morfologicznie dość urozmaicony, zwłaszcza w części zachodniej. Dominantą w krajobrazie są wzgórza czołowomorenowe otoczone strefą utworów lodowcowych rozciętych doliną rzeki Moszczonaj. Wysokości w tej części gminy przekraczają 185 m n.p.m. i występują między Borysowszczyzną, Grabarką i Moszczoną Pańską. Różnicę wysokości względnych między dnem doliny Moszczonaj i wierzchołkami przyległych do niej wzgórz dochodzą miejscami do 30 m. Wschodnia część tej strefy to równina gliniasta, płaska z płytkimi zagłębieniami bezodpływowymi o rzędnej wysokościowej w granicy 180 m n.p.m. Środkowa część gminy od Werpola po Nurczyk, Wólkę Nurzecką, Tymiankę i Klukowicze pokrywają piaszczyste utwory wodnolodowcowe. Powierzchnia sandrowa położona jest ok. 10 m niżej od równiny gliniastej. Ta część gminy jest bardzo monotonna. Rozcina ją płytka, zatorfiona dolina Pulwy, biorącej początek w okolicy Werpola. Dolinie tej towarzyszą drobne pagórki kemowe, o kolistym zarysie i łagodnym nachyleniu zboczy, szczególnie liczne między Tymianką a Werpolem. Wznoszą się one na 4 - 5 m ponad dno doliny. W okolicy wsi Klukowicze i na południowy wschód od niej, rzeźba terenu staje się bardziej urozmaicona. Pojawiają się tu wzgórza czołowomorenowe o wysokości 178 m n.p.m.

Gmina Nurzec-Stacja zajmuje powierzchnię 21 492 ha i zamieszkiwana jest przez 3787 mieszkańców rozproszonych w 28 miejscowościach. Gmina administracyjnie jest podzielona na 24 sołectwa.



2. Liczba zameldowanych mieszkańców Gminy Nurzec-Stacja w poszczególnych miejscowościach w 2023 r. wg. ewidencji ludności przedstawiała się następująco:

Lp.	Miejscowość	Liczba mieszkańców ogółem
1	AUGUSTYNKA	183
2	ANUSIN	8
3	BORYSOWSZCZYŻNA	78
4	CHANIE-CHURSY	35
5	GRABARKA	23
6	KLUKOWICZE	165
7	LITWINOWICZE	78
8	MOSZCZONA PAŃSKA	169
9	NURCZYK	41
10	NURZEC-KOLONIA	64
11	NURZEC	78
12	NURZEC-STACJA	1561
13	PISZCZATKA	12
14	SIEMICHOCZE	176
15	SOKÓLE	45
16	STOŁBCE	95
17	SYCZE	94
18	SZUMIŁÓWKA wraz z GRABARKA KLASZTOR	35
19	TYMIANKA	100
20	WERPOL	79
21	WAKUŁOWICZE	8
22	WÓLKA NURZECKA	129
23	WYCZÓŁKI	60
24	ZABŁOCIE	71
25	ZALESIE	180
26	ŻERCZYCE	184
	Ogółem:	3751

II. Informacje finansowe

A. Stan finansów gminy 4 podstawowe wskaźniki: udział dochodów własnych w dochodach ogółem; udział wydatków majątkowych w wydatkach ogółem; zadłużenie ogółem; poziom wolnych środków po odliczeniu obsługi zadłużenia

	2023	2022	2021	2020
Dochody ogółem	21 868 144,45	28 151 165,42	20 121 737,84	17 889 765,99
w tym dochody własne	6 124 579,14	7 981 196,48	5 242 453,58	4 190 299,71
Udział dochodów własnych w dochodach ogółem %	28,01	28,35	26,05	23,42
Wydatki ogółem	24 536 974,86	25 654 179,21	18 069 921,22	16 000 955,83
w tym majątkowe	8 779 710,94	8 008 937,63	3 613 535,52	2 051 692,31
Udział wydatków majątkowych w wydatkach ogółem %	35,78	31,22	20,00	12,82
Zadłużenie ogółem	2 730 000,00	3 380 000,00	4 030 000,00	4 730 000,00
Poziom wolnych środków i nadwyżki budżetowej	2 921 388,31	6 240 218,72	4 393 232,51	3 041 415,89

B. Wykonanie budżetu gminy 4 podstawowe wskaźniki: wykonanie dochodów (w tym dynamika PIT, PN) i wydatków; wynik *budżetu* (nadwyżka/deficyt) operacyjny; dotacje rozwojowe pozyskane spoza budżetu gminy) *dochody z tyt. dotacji i środków pozyskanych na inwestycje*; dochody ze sprzedaży majątku;

	2023	2022	2021	2020
Dochody ogółem	21 868 144,45	28 151 165,42	20 121 737,84	17 889 765,99
w tym z tyt. udziału w podatkach od osób fizycznych (PIT)	1 456 834,00	4 391 136,57	1 808 092,00	1 598 009,00
Dynamika PIT % w stosunku do roku poprzedniego	33,18	242,86	113,15	94,66
Wydatki ogółem	24 536 974,86	25 654 179,21	18 069 921,22	16 000 955,83
Wynik budżetu Nadwyżka/deficyt	- 2 668 830,41	+2 496 986,21	+2 051 816,62	+1 888 810,16
Dochody z tyt. dotacji i środków pozyskanych na cele bieżące	3 379 406,64	8 043 126,29	5 094 463,70	5 306 753,08
Dochody z tyt. dotacji i środków pozyskanych na inwestycje	3 876 525,02	5 529 948,65	2 938 404,56	2 187 299,20
Dochody ze sprzedaży majątku	116 715,83	79 609,57	255 157,97	200 880,00

C. Wykonanie wydatków inwestycyjnych/majątkowych wysokość wydatków majątkowych w stosunku do planu; podstawowe inwestycje;

Plan wydatków inwestycyjnych w 2023r. – 8 929 885,00 zł, w tym w formie dotacji – 1 468 124,00 zł.

Wykonanie wydatków inwestycyjnych ogółem w 2023r. – 8 779 710,94 zł, co stanowi 98,32% planu.

Zrealizowane wydatki majątkowe w formie dotacji – 1 463 117,54 zł oraz wpłat na fundusz wsparcia Policji i PSP – 15 000,00 zł.

Zrealizowane inwestycje :

Lp.	Nazwa zadania inwestycyjnego	Plan w zł	Wykonanie w zł
1.	Przebudowa drogi gminnej Nr 109291B w Siemichoczach	26 343,00	24 600,00
2.	Budowa drogi gminnej Nr 109271B ul. Szkolnej w Nurcu-Stacji	3 869 830,00	3 869 105,00
3.	Rozbudowa drogi gminnej Nr 109310B ul. Zakątnej w msc. Nurzec- Stacja	325 950,00	325 950,00
4.	Przebudowa ulicy Polnej w Nurcu-Stacji	610 000,00	602 333,00
5.	Budowa chodników na ulicach w msc. Nurzec-Stacji	660 050,00	660 050,00
6.	Przebudowa ulic Wodociągowej, Kasztanowej i Wierzbowej w Nurcu-Stacji	1 619 720,00	1 619 720,00
7.	Przebudowa i budowa dróg na terenie gminy Nurzec-Stacja	20 000,00	0
8.	Budowa i przebudowa dróg w miejscowościach, w których funkcjonowały zlikwidowane państwowe przedsiębiorstwa gospodarki rolnej	20 000,00	0
9.	Remont drogi powiatowej nr 1771B na odcinku od skrzyżowania z drogą powiatowa nr 1717B do skrzyżowania z drogą powiatową nr 1765B w km 6+073 – 11+ 173	10 000,00	0
10.	Remont dróg na terenie gminy Nurzec-Stacja, położonych przy granicy państwa z Białorusią, z tego :	40 000,00	14 000,00
	drogi powiatowe- odcinek od skrzyżowania z drogą do Borysowszczyzny do początku miejscowości Augustynka i odcinek Piszczatka-Klukowicze-Wyczółki	20 000,00	0
11	droga gminna – Augustynka, od drogi powiatowej Nr 1765B	20 000,00	14 000,00
12.	Zakup działki nr 706/2 w msc. Siemichocze	2 140,00	1 886,63
13.	Zakup i montaż dwóch klimatyzatorów w budynku urzędu gminy	20 000,00	15 375,00
14.	Realizacja projektu „Cyfrowa Gmina”	61 666,00	61 666,00

15.	Budowa altany na placu szkolnym przy ul. Szkolnej	45 000,00	43 700,00
16.	Wykonanie projektu oświetlenia ulicznego na drodze z wsi Szumiłówka do klasztoru	10 961,00	7 872,00
17.	Utwardzenie terenu kostką brukową przy altance obok świetlicy w Augustynce.	17 881,00	10 455,00
18.	Utwardzenie terenu kostką brukową przy świetlicy w Nurcu-Stacji	6 765,00	6 765,00
19.	Utwardzenie terenu kostką brukową przy schodach wejściowych i wykonanie podjazdu dla osób niepełnosprawnych przy remizo-świetlicy w sołectwie Nurzec-Stacja	12 435,00	8 340,00
20.	Prace konserwatorskie i roboty budowlane przy zabytkowym cmentarzu „szwedzkim” w Siemichoczach	10 000,00	0
21.	Prace konserwatorskie i roboty budowlane przy zabytkowym Grodzisku wczesnośredniowiecznym zw. „Krepost” w Klukowiczach	10 000,00	0
22.	Budowa altany przy świetlicy w Żerczycach	17 020,00	17 000,00
23.	Zjeżdżalnia skarpowa uformowana z ziemi zlokalizowana na działce nr 1084/13 w Nurcu-Stacji	25 000,00	12 775,77
	OGÓŁEM	7 440 761,00	7 301 593,40

D. Wieloletnia prognoza finansowa 4 podstawowe wskaźniki: harmonogram spłat i obsługi zadłużenia; prognoza nadwyżki operacyjnej na najbliższe lata - brutto i netto); prognoza limitu zadłużenia na najbliższe lata (wzór z art. 243); wpływ planowanych przedsięwzięć inwestycyjnych na finanse gminy (nowe narzędzie systemu BeSTi@).

Na 31.12.2023 r. Gmina posiadała zadłużenie w kwocie 2 730 000,00 zł. Spłaty rat wraz z planowanym do zaciągnięcia kredytem w 2025 r. w kwocie 1 300 000,00 zł zostały przewidziane na okres do 31.12.2028 r. i kształtują się następująco:

Lata	Spłaty rat kapitałowych kredytów i pożyczek	Prognoza kwoty odsetek do spłaty(dla roku 2023 – wykonanie)	Kwota długu	Relacja zrównoważenia wydatków bieżących, o której mowa w art. 242 uofp	
				Różnica między dochodami bieżącymi a wydatkami bieżącymi	Różnica między dochodami bieżącymi skorygowanymi o środki, a

					wydatkami bieżącymi
2023	650 000,00	197 362,81	2 730 000,00	2 117 490,87	8 357 709,59
2024	650 000,00	190 000,00	2 080 000,00	2 515 727,00	4 616 871,00
2025	600 000,00	140 000,00	2 780 000,00	1 462 852,00	1 462 852,00
2026	980 000,00	180 000,00	1 800 000,00	1 100 000,00	1 100 000,00
2027	900 000,00	130 000,00	900 000,00	1 000 000,00	1 000 000,00
2028	900 000,00	65 000,00	0,00	900 000,00	900 000,00

Na lata 2021-2024 zaplanowano przedsięwzięcia pn.:

- „Budowa drogi gminnej Nr 109 271B ul. Szkolnej w Nurcu-Stacji”- inwestycja została zakończona. Łączne nakłady finansowe wyniosły 3 979 805,00 zł. Wydatki w roku 2023 zamknęły się kwotą 3 869 105,00 zł.

- „Przebudowa ulicy Polnej w Nurcu-Stacji” – inwestycja została zrealizowana. Poniesione nakłady finansowe wyniosły 628 163,00 zł . Wydatki w 2023r. – 602 333,00 zł.

-„Rozbudowa drogi gminnej Nr 109310B ul. Zakątnej w msc. Nurzec-Stacja”- poniesione w 2023r. wydatki 325 950,00 zł na dokumentację . Przedsięwzięcie zostało zaplanowane na lata 2022-2024.

- „Rozbudowa drogi powiatowej Nr 1716B na odcinku Nurczyk-Żerczyce, udzielenie pomocy finansowej Powiatowi siemiatyckiemu”- w 2023r. przekazano dotację w kwocie 598 613,29 zł.

- „Budowa i przebudowa dróg w miejscowościach, w których funkcjonowały zlikwidowane państwowe przedsiębiorstwa gospodarki rolnej”- przedsięwzięcie zaplanowano na lata 2023-2024 na kwotę 2 065 000,00 zł, przy czym z planowanych na 2023r. 20 000,00 zł nie wydatkowano środków.

- „Prace budowlano-konserwatorskie wewnątrz zabytkowej Cerkwi w Telatyczach-dotacja celowa dla Parafii Prawosławnej pw. Śww. Kosmy i Damiana w Telatyczach” – w 2023r. nie były wydatkowane środki w planowanej wysokości 6 000,00 zł. przedsięwzięcie będzie realizowane również w 2024r. Łączne planowane nakłady finansowe – 300 000,00 zł.

- „Przebudowa drogi gminnej Nr 109291B w Siemichoczach”- realizacja w latach 2023-2025 przy nakładach 2 857 345,00 zł. W 2023r. została opracowana, zgodnie z planem, dokumentacja techniczna , na którą wydatkowano kwotę 24 600,00 zł.

- „Remont drogi powiatowej nr 1771B na odcinku od skrzyżowania z drogą powiatową nr 1717B do skrzyżowania z drogą powiatową nr 1765B w km 6+073-11_173” – realizacja w latach 2023-2024 na kwotę 7 210 000,00 zł. Plan na 2023r. -10 000,00 zł, środki nie były wydatkowane.

-„Remont dróg na terenie gminy Nurzec-Stacja, położonych przy granicy państwa z Białorusią, drogi powiatowe- odcinek od skrzyżowania z drogą do Borysowszczyzny do początku miejscowości Augustynka i odcinek Piszczatka-Klukowicze-Wyczółki” – okres realizacji 2023-2024 przy planowanych nakładach 8 480 000,00 zł. W 2023r. plan 20 000,00 zł , środki nie były wydatkowane.

-„Remont dróg na terenie gminy Nurzec-Stacja, położonych przy granicy państwa z Białorusią, droga gminna -Augustynka” – wydatkowano 14 000,00 zł na dokumentację przy planie 20 000,00 zł. Łączne planowane nakłady finansowe 1 875 000,00 zł .

- „Prace konserwatorskie i roboty budowlane przy zabytkowym cmentarzu „szwedzkim” w Siemichoczach” – przedsięwzięcie zaplanowane do realizacji na lata 2023-2024. Planowane nakłady na 2023r. – 10 000,00 zł. Środki nie były wydatkowane.

-„Prace konserwatorskie i roboty budowlane przy zabytkowym Grodzisku wczesnośredniowiecznym zw. „Krepost” w Klukowiczach” – planowane nakłady finansowe 510 000,00 zł, w tym w 2023r. – 10 000,00 zł. Środki nie były wydatkowane.

-„Przebudowa i budowa dróg na terenie gminy Nurzec-Stacja” – przedsięwzięcie zaplanowane na lata 2023-2024. Planowane nakłady finansowe 2 080 000,00 zł, w tym w 2023r. – 20 000,00 zł. Środki nie były wydatkowane.

E. Realizacja budżetu obywatelskiego (partycypacyjnego, BP) podstawowe wskaźniki: udział środków BP w wydatkach gminy; liczba projektów ogólno gminnych i osiedlowych/lokalnych; liczba osób biorących udział w obu etapach BP;

Gmina nie realizowała w 2023r. budżetu obywatelskiego, natomiast realizuje zadania w zakresie funduszu sołectkiego. Wydatki z funduszu sołectkiego w ostatnich czterech latach kształtowały się następująco:

	2023	2022	2021	2020
Wydatki bieżące	234 829,75	210 171,07	256 974,90	245 096,35
Wydatki majątkowe	75 032,00	99 968,22	39 172,20	34 940,95
Wydatki ogółem	309 861,75	310 139,29	296 147,10	280 037,30
Refundacja wydatków z funduszu sołectkiego za rok poprzedni	72 981,98	71 928,21	70 992,26	73 010,08

F. Finanse. Część analityczna (efekty działań prowadzonych w 2022 roku opis)

W 2023r. została wypracowana nadwyżka operacyjna w kwocie 2 117 490,87, co wskazuje na możliwość dalszego rozwoju gminy. Nadwyżka operacyjna to najważniejszy wskaźnik obrazujący sytuację finansową gminy. Na przestrzeni ostatnich sześciu lat nadwyżka operacyjna brutto kształtowała się następująco:

2023 r. – 2 117 490,87 zł 2022 r. – 4 896 216,81 zł 2021 r. - 2 471 606,57 zł

2020 r. – 1 547 730,63 zł 2019 r. - 1 729 753,75 zł 2018 r. – 1 602 739,11 zł

Stan środków pieniężnych na rachunku budżetu na 31.12.2023 r. wyniósł 3 112 889,32 zł.

III. MIENIE KOMUNALNE

1. Mienie komunalne

Mieniem gminnym zgodnie z ustawą o samorządzie gminnym (Dz. U. z 2023 r. poz. 40) i ustawą o gospodarce nieruchomościami (Dz. U. z 2023 r. poz. 344) gospodaruje Wójt Gminy Nurzec-Stacja.

Gospodarowanie gminnym zasobem nieruchomości polega na podejmowaniu wszelkich rozstrzygnięć i dokonywaniu wszelkich czynności w sposób zgodny z zasadami prawidłowej gospodarki w oparciu o Uchwałę Rady Gminy Nurzec-Stacja Nr XIV/106/2016 z dnia 22.11.2016 r. w sprawie określenia zasad nabywania, zbywania i obciążania nieruchomości stanowiących własność Gminy Nurzec-Stacja oraz ich wydzierżawiania, wynajmowania i użyczania na okres dłuższy niż trzy lata lub na czas nieoznaczony /Dz. Urz. Woj. Podlaskiego z 2016r. poz. 4368/, oraz Uchwałę Rady Gminy Nurzec-Stacja Nr XV/116/2016 z dnia 28.12.2016r. zmieniającą uchwałę w sprawie określenia zasad nabywania, zbywania i obciążania nieruchomości stanowiących własność Gminy Nurzec-Stacja oraz ich wydzierżawiania, wynajmowania i użyczania na okres dłuższy niż trzy lata lub na czas nieoznaczony /Dz. Urz. Woj. Podlaskiego z 2016r. poz. 4966/.

Mieniem komunalnym jest własność i inne prawa majątkowe należące do gminy Nurzec-Stacja. Dysponowanie mieniem komunalnym odbywa się na drodze administracyjno- prawnej i cywilno-prawnej. Powiększanie zasobów mienia komunalnego może następować poprzez stosowanie takich działań, jak: wywłaszczenia, zamiana gruntów, pierwokup, nabycie, darowizna, zrzeczenie, podział oraz scalenia itp.

Pojęcie zasobu nieruchomości definiuje art. 4 pkt 2 ustawy o gospodarce nieruchomościami (Dz. U. 2023 r. poz. 344 t.j.), odnosząc je wyłącznie do nieruchomości publicznych, a zatem tych, które pozostają pod władztwem Skarbu Państwa oraz jednostek samorządu terytorialnego. Zgodnie z tym przepisem zasobem nieruchomości jest ogół nieruchomości stanowiących przedmiot:

- prawa własności: Skarbu Państwa, gminy, powiatu lub województwa,
- prawa wieczystego użytkowania ustanowionego na rzecz tych podmiotów.

W skład gminnego zasobu nieruchomości – zgodnie z art. 24 ust. 1 w/w ustawy – wchodzi nieruchomości, które stanowią własność gminy oraz stanowią przedmiot prawa użytkowania wieczystego ustanowionego na rzecz gminy.

Podstawą tworzenia gminnych zasobów nieruchomości są studia uwarunkowań i kierunków zagospodarowania przestrzennego gmin uchwalane na podstawie przepisów ustawy o planowaniu i zagospodarowaniu przestrzennym.

Gospodarowanie gminnym zasobem nieruchomości polega na podejmowaniu wszelkich rozstrzygnięć i dokonywaniu wszelkich czynności w sposób zgodny z zasadami prawidłowej gospodarki.

2. Stan mienia komunalnego:

Grunty ogółem 403, 4420 ha w tym:

- grunty stanowiące współwłasność – 20,0523 ha,
- grunty przekazane w użytkowanie wieczyste – 2,1991 ha,
- grunty przyjęte w użytkowanie wieczyste – 2,1366 ha,
- w zasobie mienia komunalnego – 396,5383 ha,
- grunty przekazane w dzierżawę – 5,45 ha
- grunty przekazane w trwały zarząd Zespołowi Szkolno-Przedszkolnemu w Nurcu-Stacji – pow. 2,32 ha
- grunty przekazane w użyczenie Gminnemu Ośrodkowi Upowszechniania Kultury w Nurcu-Stacji – pow. 3,7467 ha
- budynki gospodarcze przy ul. Sportowej w Nurcu-Stacji
- 18 budynków gospodarczych wydzielonych w odrębne nieruchomości o pow. 0,0356 ha., przekazanych w dzierżawę mieszkańcom ul. Sportowej 2 i Sportowej 4.
- lokale mieszkalne przy ul. Sportowej w Nurcu-Stacji wydzielone w odrębne nieruchomości o pow. 0,1413 ha. (4 lokale mieszkalne przy ul. Sportowej 2 i 3 lokale mieszkalne przy ul Sportowej 4)

W roku 2023 r., w ramach kontynuacji wcześniej zawartych umów najmu 9 lokali mieszkalnych, pozostawało w dyspozycji najemców. Ich powierzchnia wyniosła 563,01m².

Wg stanu na koniec 2023 r. w zasobie pozostało 11 lokali mieszkalnych o łącznej powierzchni 563,01m², z tego zajęte stanowiły 81,81%.

Gmina posiada w swoich zasobach 4 lokale użytkowe. Wszystkie są objęte umowami najmu. Łączna powierzchnia tych lokali wynosi 264,21m².

Gmina posiada również budynki gospodarcze przy ul. Sportowej w Nurcu-Stacji, w postaci 18 wydzielonych pomieszczeń w odrębne nieruchomości o pow. 0,0356 ha, przekazanych w dzierżawę mieszkańcom ul. Sportowej 2 i Sportowej 4.

Wraz przedmiotowymi lokalami, zarówno mieszkalnymi jak i użytkowymi, do dyspozycji najemców pozostają grunty niezbędne do racjonalnego korzystania z tych lokali.

Gmina Nurzec – Stacja składa się z 24 obrębów geodezyjnych na terenie, których znajduje się mienie komunalne gminy.

W skład przedmiotowego mienia komunalnego wchodzi nieruchomości zabudowane, nieruchomości niezabudowane, grunty użyteczności publicznej, których łączna powierzchnia w roku 2023 wynosiła 380,7169 ha oraz udziały 2/3 z powierzchni 0,43 ha i 1/3 z powierzchni 0,57ha oraz 3768/69000 w powierzchni 0,4301ha i 7/13 w pow. 0,0567ha, 11/12 w pow. 0,0555ha, a ponadto udział we wspólnocie gruntowej w wysokości 3826/8914 z powierzchni 18,25ha. W powyższej ilości 380,7169 ha są przekazane jednostkom organizacyjnym w trwały zarząd 2 działki o pow. 2,49ha i na własność 1 działka o pow. 0,078ha. Gmina przekazała w użytkowanie wieczyste 15 działek o łącznej pow. 2,1991ha.

Na powyższe mienie składają się nieruchomości położone w n/w obrębach geodezyjnych:

1. Anusin – 7 działek o powierzchni ogólnej 1,33ha i wartości 12 260zł,
2. Augustynka – 1 działka o powierzchni 0,3699ha i wartości 400zł, budynek świetlicy, budynek gospodarczy,
3. Borysowszczyzna – 28 działek o powierzchni 16,41ha i wartości 143 220,00zł, wiata, świetlica,
4. Chanie – Chursy – 23 działki o powierzchni 18,34ha i wartości 116 440 zł, altana,
5. Grabarka – 44 działki o powierzchni 13,50ha i wartości 125 160zł, udział 3826/8914 w 3 działkach o pow. 18,25ha wspólnoty gruntowej o wartości 15 666,20zł, budynek gospodarczy, altana,
6. Klukowicze – 72 działki o powierzchni 33,0857ha i wartości 284 717,82zł, udział 2/3 w pow. 0,43ha o wartości 573,33zł i udział 1/3 w pow. 0,57 ha o wartości 380zł, 2 budynki: świetlica, hydrofornia,
7. Litwinowicze – 7 działek o powierzchni 3,23ha i wartości 6 460zł, budynek świetlicy,
8. Moszczona Pańska – 19 działek o powierzchni 10,9298ha i wartości 47 160,24zł, budynek świetlicy,
9. Nurczyk – 33 działki o powierzchni 15,87ha i wartości 139 140,00zł,
10. Nurzec – 57 działek o powierzchni 24,9869ha i wartości 174 929,00 zł, budynek świetlicy,
11. Nurzec Kolonia – 3 działki o powierzchni 0,55ha i wartości 1 100zł,
12. Nurzec-Stacja – 150 działek o powierzchni 36,5063 ha i wartości 516 346,70 zł, udział 3768/69000 w 2 działkach o pow. 0,4301ha o wartości 1828zł i 7/13 w pow. 0,0567ha o wartości 281,24zł, 11/12 w działce o pow. 0,0555ha o wartości 468,65zł, 2 działki przekazane jednostkom organizacyjnym w trwały zarząd o pow. 2,49ha i wartości 27 550zł (Zespół Szkolno-Przedszkolny) i na własność 1 działka o pow. 0,078ha i wartości 15 375 zł (GOUK), budynek biurowy Urzędu Gminy, część hali z łącznikiem, budynek dawnego GOUK i GOPS, budynek gospodarczy przy dawnym GOUK i GOPS, szatnia z wiatą przy stadionie sportowym, przedszkole, ośrodek zdrowia, budynek gospodarczy przy ośrodku zdrowia, apteka, budynek gospodarczy przy aptece, budynek hydroforni na terenie byłej jednostki wojskowej, remizo-świetlica, altana i wiata przy remizo-świetlicy, szkoła wraz z budynkiem gospodarczym i salą gimnastyczną, budynek byłego WAK-u, zaplecze sanitarno-szatniowe przy „Orliku”, scena w parku, Biblioteka gminna, wiata przy bibliotece, była M-ka z 2 budynkami gospodarczymi, była wieża ciśnień,
13. Siemichocze – 82 działki o powierzchni 28,5183 ha i wartości 267 423,00 zł, 1 budynek remizo-świetlicy, altana,
14. Sokółe – 7 działek o powierzchni 4,87ha i wartości 25 660zł,
15. Stołbce – 13 działek o powierzchni 3,9082 ha i wartości 39 082 zł, budynek świetlicy,
16. Sycze – 43 działki o powierzchni 14,6001ha i wartości 171 399,81zł, budynek mieszkalny,
17. Szumiłówka – 8 działek o powierzchni 1,5054ha i wartości 3 010,80 zł, budynek gospodarczy,
18. Tymianka – 18 działek o powierzchni 5,7627ha i wartości 16 484,55zł, 4 budynki: świetlica, garaż blaszak, hydrofornia z budynkiem gospodarczym,
19. Werpól – 88 działek o powierzchni 28,9155ha i wartości 274 312,60 zł, budynek świetlicy, garaż blaszak,
20. Wólka Nurzecka – 97 działek o powierzchni 54,4081ha i wartości 117 895,00 zł, budynek świetlicy,
21. Wyczółki – 46 działek o powierzchni 22,27ha i wartości 174 940,00zł, budynek gospodarczy, garaż blaszak,
22. Zabłocie – 63 działki o powierzchni 28,7315ha i wartości 210 915,40zł, budynek świetlicy,
23. Zalesie – 40 działek o powierzchni 3,8873ha i wartości 6 954,10zł, budynek świetlicy,
24. Żerczyce – 22 działki o powierzchni 6,6332 ha i wartości 44 943,83zł, 4 budynki: hydrofornia i 2 budynki oczyszczalni ścieków, budynek świetlicy.

Gmina Nurzec – Stacja posiada ogółem, wraz z przekazanymi działkami jednostkom organizacyjnym 997 działki o powierzchni łącznej 400,1403 ha, a ich wartość inwentarzowa wynosi 2 979 480,27 zł. W kwocie tej mieści się również otrzymane prawo wieczystego użytkowania gruntów (4 działki). Dodatkowo w ewidencji Gminy znajduje się 15 działek o powierzchni 2,1991 ha i wartości 108 067,00 zł przekazanych w wieczyste użytkowanie.

Łącznie na terenie Gminy Nurzec – Stacja znajdują się 2 remizo-świetlice, 13 budynków wykorzystywanych jako świetlice, 3 garaże blaszaki, wiata i szatnia oraz hydrofornia na terenie byłej jednostki wojskowej i w Klukowiczach, 2 budynki oczyszczalni ścieków, przedszkole, 1 istniejąca szkoła podstawowa wraz z 1 budynkiem gospodarczym i salą gimnastyczną, budynek biurowy Urzędu Gminy, część hali z łącznikiem, budynek byłego GOUK i GOPS wraz z budynkiem gospodarczym, ośrodek zdrowia wraz z budynkiem gospodarczym, apteka wraz z budynkiem gospodarczym, budynek byłego WAK-u, budynek zaplecza sanitarno-szatniowego przy „Orliku”, scena w parku, budynek sanitariatów na Grabarce, budynek byłej M-ki wraz z 2 bud. gospodarczymi, budynek biblioteki gminnej, 4 altany wiejskie, budynek mieszkalny, 4 budynki gospodarcze, 3 wiaty oraz 20 wiat na przystankach autobusowych o łącznej wartości 14 766 721,41 zł.

Ponadto na terenie Gminy znajdują się następujące obiekty inżynierskie: 2 hydrofornie wraz z urządzeniami towarzyszącymi z uwzględnieniem sieci wodociągowej, sieć kanalizacyjna wraz z przepompowniami ścieków, drogi, podjazdy i parkingi, boiska sportowe, linie oświetleniowe stanowiące wartość 28 955 228,58 zł.

Mienie gminne stanowią również maszyny i urządzenia ogólnego zastosowania o łącznej wartości 4 200 739,44 zł, urządzenia techniczne o wartości 2 751 761,33 zł, narzędzia i przyrządy ruchome o wartości 432 039,97 zł oraz środki transportowe w ilości 5 szt., z tego: 3 wozy strażackie i 2 mikrobusy oraz ciągnik rolniczy z osprzętem o łącznej wartości 2 664 727,02 zł.

Łącznie wartość mienia w środkach trwałych wraz z gruntami wynosi 56 793 623,02 zł, w pozostałych środkach trwałych i zbiorach bibliotecznych – 2 255 220,31 zł.

IV. INFORMACJA O REALIZACJI POLITYK, PROGRAMÓW, STRATEGII

1. Ład przestrzenny

Na podstawie art. 50 ust. 1 ustawy z dnia 27 marca 2003 r. o planowaniu i zagospodarowaniu przestrzennym (Dz. U. z 2023 r. poz. 977) Inwestycje celu publicznego lokalizowane są na podstawie planu miejscowego, a w przypadku jego braku – w drodze decyzji o ustaleniu lokalizacji inwestycji celu publicznego. W 2023 r. wydane zostały 3 decyzje o ustaleniu lokalizacji inwestycji celu publicznego dla której powierzchnia terenów objętych decyzją wyniosła 58,4 ha. Nie wydano żadnej decyzji odmownej.

Zgodnie z art. 59 w/w ustawy zmiana zagospodarowania terenu w przypadku braku planu miejscowego, polegająca na budowie obiektu budowlanego lub wykonaniu innych robót budowlanych, a także zmiana sposobu użytkowania obiektu budowlanego lub jego części, wymaga ustalenia w drodze decyzji, warunków zabudowy. W roku 2023 r. wydano 24 decyzje o warunkach zabudowy. Powierzchnia gruntów objęta warunkami wyniosła 129,2 ha. Z tego 8 decyzji dotyczyło zabudowy mieszkaniowej jednorodzinnej, 8 decyzji dotyczyło zabudowy usługowej, a 8 zabudowy innego rodzaju. Nie wydano żadnej decyzji o odmowie ustalenia warunków zabudowy.

2. Studium uwarunkowań i kierunków zagospodarowania przestrzennego gminy Nurzec-Stacja

Gmina posiada aktualne od 2003 r. studium uwarunkowań i kierunków zagospodarowania przestrzennego. Dokument został zatwierdzony uchwałą Nr VI/36/03 Rady Gminy Nurzec-Stacja z dnia 07.07.2003 r.

Przedmiotem studium są:

1. Uwarunkowania rozwoju gminy wynikające z:
 - a) dotychczasowego przeznaczenia, zagospodarowania i uzbrojenia terenu,
 - b) występowanie obiektów i terenów chronionych na podstawie przepisów szczególnych,
 - c) stanu i funkcjonowania środowiska przyrodniczego i kulturowego, w tym stanu rolniczej przestrzeni produkcyjnej,
 - d) prawa własności gruntów,
 - e) jakości życia mieszkańców,
 - f) zadań służących realizacji ponadlokalnych celów publicznych.

2. Kierunki zagospodarowania przestrzennego gminy:
 - a) obszary objęte lub wskazane do objęcia ochroną na podstawie przepisów szczególnych,
 - b) lokalne wartości zasobów środowiska przyrodniczego i zagrożenia środowiskowe,
 - c) obszary rolniczej przestrzeni produkcyjnej, w tym wyłączone z zabudowy,
 - d) obszary zabudowane ze wskazaniem terenów wymagających przekształceń lub rehabilitacji,
 - e) obszary, które mogą być przeznaczone pod zabudowę,
 - f) kierunki rozwoju komunikacji i infrastruktury, w tym tereny niezbędne do wytyczania ścieżek rowerowych,
 - g) obszary, dla których sporządzanie miejscowych planów zagospodarowania przestrzennego jest obowiązkowe,
 - h) obszary przewidywane do realizacji zadań i programów wynikających z polityki przestrzennej państwa na obszarze gminy.

Części składowe studium

Na studium uwarunkowań i kierunków zagospodarowania przestrzennego gminy Nurzec Stacja składa się:

- a) rysunek uwarunkowań zagospodarowania przestrzennego gminy Nurzec Stacja w skali 1:25000,
- b) rysunek kierunków zagospodarowania przestrzennego gminy Nurzec Stacja w skali 1:25000,
- c) rysunek stanu istniejącego i rozwoju infrastruktury technicznej w skali 1:25000,
- d) tekst studium uwarunkowań i kierunków zagospodarowania przestrzennego gminy Nurzec Stacja,

Zarządzeniem Zastępczym Nr 3/2016 Wojewody Podlaskiego z dnia 21 listopada 2016 r. w sprawie wprowadzenia obszarów udokumentowanych złóż kopalin do Studium uwarunkowań i kierunków zagospodarowania przestrzennego Gminy Nurzec-Stacja wprowadzono:

- a) obszar udokumentowanego złoża kopalin 1PG – obszar złoża kruszywa naturalnego „Moszczona” w kategorii C1, zlokalizowany w miejscowości Moszczona Pańska, dla którego Starosta Siemiatycki zawiadomieniem znak: RL.6528.17.2011 z dnia 13 lipca 2011r. przyjął dokumentację geologiczną bez zastrzeżeń.
- b) obszar udokumentowanego złoża kopalin 2 PG – obszar złoża kruszywa naturalnego „Moszczona Pańska” w kategorii C1, zlokalizowany w miejscowości Moszczona Pańska, dla którego Starosta Siemiatycki decyzją znak RL: 6528.18.2012 z dnia 28 czerwca 2012 r. zatwierdził dokumentację geologiczną.

A. Miejscowe plany zagospodarowania przestrzennego

Gmina Nurzec-Stacja nie posiada aktualnego planu zagospodarowania przestrzennego.

Posiadane przez nas plany zagospodarowania przestrzennego utraciły swoją ważność z dniem 31 grudnia 2002 r.

B. Gminny Program rewitalizacji (art. 14 ustawy o rewitalizacji), ew. lokalny program rewitalizacji (art. 18 ust. 2 pkt. 6 usg).

Teren gminy nie jest objęty obszarem rewitalizacji, gdyż nie dokonano wyznaczenia obszaru zdegradowanego i obszaru rewitalizacji na terenie gminy Nurzec-Stacja w oparciu o przepisy ustawy z dnia 9 października 2015r. o rewitalizacji (Dz. U. z 2021 r. poz., 485, z późn. zm.).

C. Program gospodarowania mieszkaniowym zasobem gminy (min. 5 letni, art. 21 uoplmzg)

Uchwałą Nr XXXIV/166/2018 Rady Gminy Nurzec-Stacja z dnia 12.04.2018 r.

przyjęto wieloletni program gospodarowania mieszkaniowym zasobem Gminy Nurzec-Stacja na lata 2018-2022.

Wieloletni program gospodarowania mieszkaniowym zasobem Gminy Nurzec-Stacja na lata 2018 - 2022 określa kierunki działania mające na celu tworzenie warunków do realizacji ustawowych zadań Gminy Nurzec-Stacja w zakresie zaspokajania potrzeb mieszkaniowych gospodarstw domowych o niskich dochodach oraz zapewnienia osobom eksmitowanym pomieszczeń tymczasowych.

Przyjęto następujące priorytety Programu, poczynawszy od najbardziej istotnych dla racjonalnego gospodarowania mieszkaniowym zasobem Gminy:

- 1) zapewnienie lokali osobom zamieszkałym w budynkach mieszkalnych:
 - a) przeznaczonych do wyłączenia z użytkowania ze względu na zagrożenie życia lub zdrowia mieszkańców,

- b) przeznaczonych do rozbiórki z uwagi na inwestycje celu publicznego,
 - c) przeznaczonych do zbycia,
 - d) stanowiących współwłasność Gminy;
- 2) zapewnienie lokali osobom o niskich dochodach oraz eksmitowanym, którym sąd przyznał prawo do lokalu socjalnego;
 - 3) zapewnienie osobom eksmitowanym pomieszczeń tymczasowych;
 - 4) inicjowanie i prowadzenie efektywnej zamiany lokali mającej na celu zapewnienie możliwości bieżącego regulowania opłat związanych z najmem lokalu oraz zmniejszenie liczby dłużników;
 - 5) poprawa stanu technicznego mieszkaniowego zasobu Gminy;
 - 6) sprzedaż lokali w budynkach stanowiących współwłasność Gminy przy jednoczesnej kontynuacji budownictwa mieszkaniowego;

Mieszkaniowy Zasób Gminy według stanu na dzień 01.03.2018 r. stanowiło 25 lokali mieszkalnych o łącznej pow. użytkowej 1170 m².

Gmina w swoim zasobie mieszkaniowym, o którym mowa w ust. 1 nie posiada lokali socjalnych.

Według stanu na dzień podany w ust. 1 Gmina dysponowała 3 pomieszczeniami tymczasowymi.

Stan techniczny zasobu według stanu na dzień 01.03.2018 r.:

- 1) 8,0% posiada instalację c.o.;
- 2) 76,0% posiada instalację kanalizacyjną podłączoną do kanalizacji ogólnej;
- 3) 92,0% posiada instalację z.w.u.;
- 4) żaden z lokali nie posiada instalacji c.w.u.;
- 5) żaden z lokali nie posiada instalacji gazowej.

Przyjęto następującą prognozę wielkości mieszkaniowego zasobu Gminy w kolejnych latach:

Rok	2020	2021	2022	2023
Stan zasobu mieszkaniowego	15	13	11	11
w tym lokale socjalne	0	1	1	1

Prognozowane wielkości mają wyłącznie charakter szacunkowy, bowiem ustalone plany związane z wykwaterowaniem budynków podlegających rozbiórce mogą odbiegać od stanu rzeczywistego. Na powyższe wpływają trudne do przewidzenia nagłe zdarzenia losowe, pociągające za sobą konieczność pilnego wykwaterowania osób z budynku zagrożonego lub wyłączonego z użytkowania.

Przewiduje się, że w ciągu najbliższych lat nastąpią zmiany mieszkaniowego zasobu gminy przy jednoczesnym wzroście liczby wchodzących w jego skład lokali socjalnych. Istotną przyczyną, która będzie miała wpływ na powyższe będą sprzedaże nieruchomości zabudowanych budynkami z lokalami mieszkalnymi, których utrzymanie jest nieuzasadnione.

Przyjmuje się, że realizacji zadań, w postaci zapewnienia lokali osobom o niskich dochodach oraz eksmitowanym, którym sąd przyznał prawo do lokalu socjalnego, będą służyć lokale w funkcjonujących i planowanych do realizacji budynkach stanowiących w pełni własność Gminy.

Gmina, wykonując obowiązki wynikające z art. 62 ust. 1 pkt 1 i 2 ustawy z dnia 7 lipca 1994 r. Prawo budowlane (Dz. U. z 2017 r. poz. 1332 z późn. zm.) przeprowadza okresowe kontrole, polegające na sprawdzeniu stanu technicznego i przydatności do użytkowania budynków mieszkalnych. Stan techniczny mieszkaniowego zasobu Gminy, w tym wiek oraz stopień zużycia, wyznacza potrzeby remontów bieżących i kapitalnych oraz modernizacji.

Priorytetowym celem inwestycyjnym jest zapewnienie bezpieczeństwa lokatorom, w związku z tym w pierwszej kolejności winny być podejmowane prace zmierzające do zabezpieczania konstrukcji budynków i instalacji technicznych. Podejmowane remonty winny mieć na celu uzyskanie zasobu mieszkaniowego na poziomie technicznym gwarantującym:

- 1) w zakresie standardu budynków:
 - a) sprawną instalację odgromową,
 - b) stan konstrukcji budynku zapewniający bezpieczeństwo,
 - c) elewację budynku bez ubytków,

- d) sprawną instalację elektryczną,
 - e) sprawne przewody dymowe, spalinowe i wentylacyjne,
 - f) schludne i estetyczne otoczenie budynków,
 - g) sprawne obróbki blacharskie i elementy odwodnienia dachów,
- 2) w zakresie standardu lokali:
- a) sprawne i odpowiednie do kubatury źródła ciepła,
 - b) sprawną wentylację w kuchni i łazience,
 - c) sprawną stolarkę okienną i drzwiową,
 - d) sprawne instalacje elektryczne,
 - e) wyposażenie lokalu w urządzenia sanitarne.

Jako priorytetowe działania inwestycyjne uznano również poprawę stanu technicznego lokali i budynków komunalnych poprzez wykonywanie przyłączy i wewnętrznych instalacji wodno - kanalizacyjnych i centralnego ogrzewania oraz likwidację pustostanów.

Wydatki na remonty obejmują kwoty niezbędne do wykonania remontów budynków stanowiących własność Gminy.

Planowane nakłady finansowe na remonty budynków mieszkalnych w kolejnych latach:

Rok	2019	2020	2021	2023
Ogółem budynki gminne	12 000	14 000	15 000	15 000

W celu poprawy wykorzystania i racjonalizacji gospodarowania mieszkaniowym zasobem Gminy priorytet stanowić będzie sprzedaż lokali w budynkach stanowiących własność Gminy.

Sprzedaż komunalnych lokali mieszkalnych będzie prowadzona na zasadach preferencyjnych, z zastosowaniem bonifikaty od ceny sprzedaży lokalu mieszkalnego. Szczegółowe zasady udzielania bonifikat od ceny sprzedaży lokali mieszkalnych stanowiących własność Gminy na rzecz najemców określać będzie odrębna uchwała Rady Gminy Nurzec-Stacja.

Planowana sprzedaż lokali mieszkalnych w kolejnych latach:

Rok	2020	2021	2022	2023
Ilość lokali	2	2	2	2

Określono, iż stawka czynszu winna być utrzymywana na poziomie, który zapewni pokrycie kosztów zarządzania nieruchomością, w szczególności konserwacji i bieżących remontów. Mając na uwadze realizację celu, o którym mowa powyżej, działania Gminy w zakresie polityki czynszowej będą polegały na:

- waloryzacji, w latach 2018-2023, obowiązujących stawek czynszu o średnioroczny wskaźnik wzrostu cen towarów i usług konsumpcyjnych ogółem w poprzednim roku kalendarzowym, ogłoszony przez Prezesa Głównego Urzędu Statystycznego.

Odstąpienie od waloryzacji jest możliwe w przypadku, gdy koszty jej wprowadzenia przewyższą przychody z waloryzacji.

Stawkę czynszu za 1m² powierzchni użytkowej lokali wchodzących w skład mieszkaniowego zasobu Gminy ustala się, z uwzględnieniem następujących czynników podwyższających lub obniżających wartość użytkową lokalu:

- 1) położenie lokalu w budynku, kondygnacja;
- 2) wyposażenie budynku i lokalu w urządzenia techniczne i instalacje;
- 2) ogólny stan techniczny budynku.

Zarządzanie gminnym zasobem mieszkaniowym polega na podejmowaniu decyzji i dokonywaniu czynności mających na celu, w szczególności:

- 1) wykonywanie uprawnień właściciela, wynajmującego, wdzierżawiającego i użyczącego stosownie do przepisów ustawy, ustawy z dnia 23 kwietnia 1964 r. Kodeks cywilny (Dz. U. z 2017 r., poz. 459, ze zm.) i ustawy z dnia 21 sierpnia 1997 r. o gospodarce nieruchomościami (Dz. U. z 2018 r., poz. 121, ze zm.);
- 2) wykonywanie uprawnień właścicielskich określonych w przepisach szczególnych t.j. w ustawie z dnia 24 czerwca 1994 r. o własności lokali (Dz. U. z 2015 r., poz. 1892 ze zm.), w tym ustanowienie zarządcy przymusowego na podstawie art. 26 tej ustawy;
- 3) wykonywanie zadań związanych z realizacją robót budowlanych dotyczących zarządzanych nieruchomości, stanowiących własność Gminy, stosownie do przepisów ustawy z dnia 7 lipca 1994 r. Prawo budowlane (Dz. U. z 2017 r., poz. 1332, ze zm.) oraz ustawy z dnia 27 marca 2003 r. o planowaniu i zagospodarowaniu przestrzennym (Dz. U. z 2017r. poz. 1073, ze zm.), w tym występowanie w powyższych sprawach przed organami administracji publicznej;
- 4) podejmowanie działań zmierzających do zapewnienia pomieszczeń tymczasowych w rozumieniu ustawy;
- 5) wykonywanie czynności określonych w art. 752 i następnie Kodeksu cywilnego w odniesieniu do nieruchomości o nieustalonym stanie prawnym lub takich, których właściciele nie sprawują zarządu nieruchomościami, a w przeszłości zarząd nad nieruchomością ustalono decyzją administracyjną;
- 6) dokonywanie wszelkich czynności procesowych, w zakresie określonym w art. 91 ustawy z dnia 17 listopada 1964 r. Kodeksu postępowania cywilnego (Dz. U. z 2018r. poz. 155, z późn. zm.) oraz w postępowaniu upadłościowym, układowym i naprawczym, jak również w postępowaniu przed sądami administracyjnymi oraz organami administracji publicznej;
- 7) podejmowanie decyzji w zakresie umarzania, rozkładania na raty i odraczania terminu zapłaty wierzytelności;
- 8) prowadzenie windykacji należności.

Przyjmuje się przewidywaną wysokość wydatków związanych z utrzymaniem mieszkaniowego zasobu Gminy w kolejnych latach:

Rok	2020	2021	2022	2023
Koszty bieżącej eksploatacji	10 000	10 000	10 000	10 000
Koszty remontów	20 000	15 000	10 000	10 000
Koszty modernizacji lokali i budynków	30 000	25 000	20 000	15 000
Wydatki inwestycyjne	30 000	25 000	20 000	15 000

Podstawowym źródłem finansowania gospodarki mieszkaniowej są przychody uzyskane z tytułu czynszów za najem lokali wchodzących w skład mieszkaniowego zasobu Gminy oraz z czynszów za lokale użytkowe i dzierżawę nieruchomości gminnych.

Źródła finansowania gospodarki mieszkaniowej Gminy:

- 1) środki wewnętrzne:
 - a) środki uzyskiwane z wpływów z tytułu najmu lokali mieszkalnych i użytkowych oraz dzierżaw nieruchomości,
 - b) środki z budżetu gminy;
- 2) środki zewnętrzne:
 - a) finansowe wsparcie na pokrycie kosztów przedsięwzięć polegających na tworzeniu przez Gminę zasobu lokali budownictwa mieszkaniowego,
 - b) preferencyjne kredyty przewidziane dla mieszkalnictwa,
 - c) fundusze specjalne, fundusze z Unii Europejskiej lub inne fundusze publiczne.

Za niezbędne uznaje się działania zmierzające do poprawy wykorzystania i racjonalizacji gospodarowania mieszkaniowym zasobem Gminy, w szczególności polegające na:

- 1) prowadzeniu systemowej zamiany lokali mającej na celu zapewnienie lokali zamiennych osobom zamieszkałym w budynkach mieszkalnych:
 - a) przeznaczonych do wyłączenia z użytkowania ze względu na zagrożenie życia lub zdrowia mieszkańców,
 - b) przeznaczonych do rozbiórki z uwagi na inwestycje celu publicznego,
 - c) przeznaczonych do zbycia,
- 2) zapewnieniu lokali i pomieszczeń tymczasowych w celu bieżącej realizacji wyroków egzekucyjnych;
- 3) poprawie stanu technicznego mieszkaniowego zasobu Gminy;
- 4) rozwoju budownictwa mieszkaniowego;
- 5) zapewnieniu regularnego i terminowego otrzymywania należności z tytułu czynszu;
- 6) przeznaczaniu do sprzedaży nieruchomości zabudowanych budynkami, których utrzymanie z uwagi na małą ilość lokali jest nieuzasadnione.

D. Plan wykorzystania zasobu nieruchomości gminnych (art. 23 i 25 ugn)

Zarządzeniem Nr 15/2020 Wójta Gminy Nurzec-Stacja z dnia 24 kwietnia 2020r. przyjęto Plan wykorzystania zasobu.

Gminny zasób nieruchomości będzie wykorzystywany zgodnie z zasadami zawartymi w:

1. Uchwale Nr IX/102/2019 Rady Gminy Nurzec-Stacja z dnia 30 grudnia 2019r. w sprawie uchwalenia budżetu Gminy Nurzec-Stacja na rok 2020.
2. Uchwale Nr XIV/106/2016 Rady Gminy Nurzec-Stacja z dnia 22 listopada 2016r. w sprawie określenia zasad nabywania, zbywania i obciążania nieruchomości stanowiących własność Gminy Nurzec-Stacja oraz ich wydzierżawiania, wynajmowania i użyczenia na okres dłuższy niż trzy lata lub na czas nieoznaczony (Dz. Urz. Woj. Podl. z 2016r. poz. 4368 z dnia 23.11.2016r.), wraz ze zmianą z dnia 28.12.2016r. przyjętą Uchwałą Nr XV/116/2016 Rady Gminy Nurzec-Stacja z dnia 28 grudnia 2016r. (Dz. Urz. Woj. Podl. z 2016r. poz. 4966 z dnia 30.12.2016r.)
3. Uchwale Nr XII/88/2016 Rady Gminy Nurzec-Stacja z dnia 9 czerwca 2016 roku w sprawie zasad wynajmowania lokali wchodzących w skład mieszkaniowego zasobu Gminy Nurzec-Stacja.
4. Uchwale Nr IX/60/07 Rady Gminy Nurzec-Stacja z dnia 18 grudnia 2007 roku w sprawie zasad gospodarowania lokalami użytkowymi.

Zestawienie powierzchni nieruchomości zasobu oraz nieruchomości gminnych oddanych w użytkowanie wieczyste przedstawia się następująco:

- 1) Nieruchomości zasobu gminnego – 400,5005 ha
- 2) Nieruchomości gminne oddane w użytkowanie wieczyste – 2,1991ha

Określono następującą prognozę:

- 1). Dotyczącą udostępnienia nieruchomości zasobu oraz nabywania nieruchomości do zasobu:
 - a. Przeznaczyć do sprzedaży w drodze przetargu nieruchomości o pow. ok. 13,38ha
 - b. Przeznaczyć do oddania w użyczenie na rzecz jednostek organizacyjnych gminy 2 nieruchomości o pow. ok. 3,36ha.
 - c. Wydzierżawiać i kontynuować dzierżawę nieruchomości lub ich części wchodzących w skład zasobu zapewniając dotychczasowy poziom dochodów przy utrzymaniu ok. 15 umów dzierżawy.
 - d. Nabywać do zasobu gminy nieruchomości niezbędne dla realizacji przez gminę celów publicznych oraz związanych z regulacją prawną dróg o pow. ok. 200 ha.
- 2). Poziomu wydatków związanych z udostępnieniem nieruchomości zasobu oraz nabywaniem nieruchomości do zasobu:
 - a. Dochody i wydatki związane z gospodarowaniem gminnym zasobem nieruchomości powinny kształtować się na poziomie określonym w budżecie gminy na 2020 rok.
 - b. Dochody z gospodarowania gminnym zasobem nieruchomości planowane są w wysokości 290 479,16 zł, w tym dochody ze sprzedaży 284 400,00 zł i dzierżawy 6 079,16 zł,
 - c. Wydatki związane z gospodarowaniem zasobem nieruchomości planowane są w wysokości 44 000,00 zł,
- 3). Wpływów osiągniętych z opłat z tytułu użytkowania wieczystego nieruchomości gminnych oddanych w użytkowanie wieczyste oraz opłat z tytułu trwałego zarządu nieruchomości gminy:

- a. Zagwarantować możliwość uzyskania stałego przewidywalnego dochodu do budżetu gminy w postaci opłat rocznych za użytkowanie wieczyste nieruchomości i w tym celu:
 - b. Kontynuować oddanie w użytkowanie wieczyste 15 działek o pow. 2,1991ha, zapewniając poziom dochodów określony w budżecie gminy na 2022r.
- 4). Dotyczącą aktualizacji opłat z tytułu użytkowania wieczystego nieruchomości gminnych oddanych w użytkowanie wieczyste oraz opłat z tytułu trwałego zarządu nieruchomości gminy:
- a. Sukcesywnie dokonywać aktualizacji opłat rocznych z tytułu użytkowania wieczystego.
 - b. Stosować się zwolnień ustawowych w zakresie opłat z tytułu ustanowienia trwałego zarządu.

Wprowadzono następujący program zagospodarowania nieruchomości zasobu:

- 1). Istotne działania związane z gospodarką i wykorzystaniem zasobu Gminy Nurzec-Stacja przedstawiają się następująco:
 - a) Regulować prawo do korzystania z bezumownie zajętych nieruchomości wchodzących w skład zasobu gminy.
 - b) Nabywać do zasobu gminy nieruchomości niezbędne dla realizacji przez gminę celów publicznych.
 - c) Wynajmować i kontynuować najem lokali mieszkalnych zgodnie z przyjętymi zasadami zapewniając poziom dochodów określony w budżecie gminy na 2022 rok.
 - d) Wydzierżawiać (wynajmować) i kontynuować dzierżawę (najem) lokali użytkowych (garaży i pomieszczeń gospodarczych) zgodnie z przyjętymi zasadami zapewniając poziom dochodów określony w budżecie gminy na 2022 rok.
- 2). Pozostałe działania związane z gospodarką i wykorzystaniem zasobu nieruchomości Gminy Nurzec-Stacja przedstawiają się następująco:
 - a) Gminne zasoby nieruchomości zbędne dla gminy i jej jednostek organizacyjnych oraz innych podmiotów przeznaczyć w drodze przetargu do sprzedaży.
 - b) Nabywać do zasobu gminy, nieruchomości, których nabycie uzasadnione jest słusznym interesem gminy.
 - c) Kontynuować proces regulacji stanów prawnych dla nieruchomości będących w użytkowaniu Gminy Nurzec-Stacja, a nie stanowiących jej własności.

5. Urządzenia wodociągowe i kanalizacyjne

Sieć wodociągowa

Gmina Nurzec-Stacja posiada sieć wodociągową na terenie 22 z 24 sołectw (z wyłączeniem Stołbc i Nurca - Kolonii). Planowana jest rozbudowa sieci wodociągowej. W roku 2023 dokonano wymiany 30 hydrantów p.poż. Czynne stacje uzdatniania wody znajdują się w miejscowości Nurzec-Stacja oraz Tymianka. Ze względu na posiadane niezależne zasilanie (agregaty prądotwórcze) zapewniają one nieprzerwanie dostęp do wody. Eksploatatorem sieci wodociągowej na terenie Gminy jest przedsiębiorstwo Wodociągi Podlaskie Sp. z o.o. w Białymstoku.

Według danych przekazanych przez Wodociągi Podlaskie na terenie Gminy Nurzec-Stacja w 2023 r. wykazano 1297 czynnych przyłączy wodociągowych. Szacuje się że około 80% mieszkańców gminy posiada podłączenie i korzysta z sieci wodociągowej.

Sieć kanalizacyjna

Gmina Nurzec-Stacja posiada sieć kanalizacji sanitarnej na terenie 2 sołectw tj. Nurzec-Stacja i częściowo Żerczyce wraz z oczyszczalnią ścieków zlokalizowaną w miejscowości Żerczyce. Eksploatatorem sieci kanalizacyjnej na terenie Gminy jest przedsiębiorstwo Wodociągi Podlaskie Sp. z o.o. w Białymstoku.

Według danych przekazanych przez Wodociągi Podlaskie na terenie Gminy Nurzec-Stacja w 2023 r. wykazano 267 czynnych przyłączy kanalizacji sanitarnej. Szacuje się że około 25% mieszkańców gminy posiada podłączenie i korzysta z sieci kanalizacyjnej.

6. Ochrona środowiska, gospodarka komunalna, transport

Gospodarka odpadami

System gospodarowania odpadami komunalnymi na terenie Gminy Nurzec-Stacja został wprowadzony z dniem 01 lipca 2013 r. System zbiórki odpadów komunalnych objął wyłącznie właścicieli nieruchomości zamieszkałych. Podmioty prowadzące działalność gospodarczą, placówki oświatowe, obiekty użyteczności publicznej posiadają odrębne umowy zawarte z firmami posiadającymi wpis do rejestru działalności regulowanej prowadzonego przez Wójta Gminy Nurzec-Stacja.

Usługę odbioru i zagospodarowania odpadów komunalnych z terenu gminy Nurzec-Stacja w 2023 r. świadczyło Przedsiębiorstwo Usług Komunalnych Sp. z o.o. w Hajnówce, z którym podpisano dwie umowy. Pierwsza umowa - Nr 5/2022 z dnia 04.11.2022 r. - dotyczyła „Odbioru i zagospodarowania odpadów komunalnych z nieruchomości zamieszkałych położonych na terenie gminy Nurzec-Stacja”, natomiast druga - Umowa Nr 6/2022 dnia 04.11.2022 r. - odnosiła się do „Odbioru i zagospodarowania odpadów z Punktu selektywnej Zbiórki Odpadów Komunalnych (PSZOK).”

PUK Sp. z o.o. w Hajnówce wyłonione zostało w przetargu w trybie podstawowym zgodnie z ustawą – Prawo zamówień publicznych. Umowy zawarte zostały na okres 12 miesięcy tj. od 1 stycznia do dnia 31 grudnia 2023 r.

Wszystkie odebrane odpady komunalne są transportowane do Instalacji Regionalnej – Zakładu Zagospodarowania Odpadów w Hajnówce, gdzie podlegają sortowaniu oraz poddawane są różnego rodzaju procesom odzysku lub unieszkodliwiania.

Na terenie Gminy Nurzec-Stacja obowiązuje pojemnikowy oraz workowy sposób zbierania odpadów komunalnych. Gmina zapewnia właścicielom nieruchomości worki do odpadów zbieranych selektywnie.

Na terenie Gminy Nurzec-Stacja funkcjonuje Punkt Selektywnej Zbiórki Odpadów Komunalnych (PSZOK). Właściciele nieruchomości mogą bezpłatnie oddawać w nim następujące frakcje odpadów komunalnych: szkło, makulaturę, tworzywa sztuczne, opakowania wielomateriałowe, odpady komunalne ulegające biodegradacji, popiół i żużel pochodzący z instalacji grzewczych, zużyte baterie i akumulatory, przeterminowane leki i chemikalia, odpady tekstylne, meble i inne odpady wielkogabarytowe, metale, zużyty sprzęt elektryczny i elektroniczny, zużyte opony, odpady budowlane i rozbiórkowe.

Baterie i akumulatory mieszkańcy mogą również wrzucać do specjalnych pojemników znajdujących się w siedzibie Urzędu Gminy oraz w placówkach oświatowych. Przeterminowane leki mieszkańcy mogą również wrzucać do specjalnie do tego celu przeznaczonych pojemnika znajdujących się przy aptece w Nurcu-Stacji.

Gminnym systemem gospodarowania odpadami komunalnymi w 2023 roku objętych było 1220 nieruchomości, z czego 81 gospodarstw domowych stanowiły gospodarstwa z zabudowy wielorodzinnej.

Zgodnie z Uchwałą Nr XVIII/200/2021 Rady Gminy Nurzec-Stacja z dnia 10 listopada 2021 r. w sprawie wyboru metody ustalenia opłaty za gospodarowanie odpadami komunalnymi i stawki tej opłaty, opłata za odbiór i zagospodarowanie odpadów komunalnych ponoszona była od mieszkańca zamieszkującego daną nieruchomość, a nie jak w latach poprzednich od wielkości gospodarstwa domowego. Właściciele nieruchomości zamieszkałych dokonywali wpłat kwartalnie w kasie Urzędu Gminy, u inkasenta lub przelewem na rachunek bankowy.

Uchwalone przez Radę Gminy Nurzec-Stacja miesięczne stawki opłaty za gospodarowanie odpadami komunalnymi, obowiązujące w 2023 r. wynosiły:

- 30 złotych miesięcznie od mieszkańca zamieszkującego daną nieruchomość w przypadku zbierania i odbierania odpadów komunalnych w sposób selektywny

W przypadku, gdy właściciele nieruchomości zabudowanych budynkami mieszkalnymi jednorodziinnymi kompostowali bioodpady stanowiące odpady komunalne w kompostownikach przydomowych byli zwalniani z części opłaty za gospodarowanie odpadami komunalnymi w wysokości 2,00 zł od mieszkańca. Po zwolnieniu stawka opłaty wynosiła 28,00 zł miesięcznie.

W przypadku, gdy właściciel nieruchomości nie wypełniał obowiązku zbierania odpadów w sposób selektywny, ustalano stawkę opłaty podwyższonej w wysokości 60,00 zł miesięcznie od mieszkańca zamieszkującego daną nieruchomość.

W 2023 r. nie nastąpił wzrost stawki opłaty za odbiór i zagospodarowanie odpadów komunalnych.

Opłatą za gospodarowanie odpadami komunalnymi objętych było ok. 2527 mieszkańców gminy. Dochody gminy z tytułu opłaty za gospodarowanie odpadami komunalnymi w 2023 r. wyniosły 783 592,05 zł.

W 2023 r. z terenu gminy odebrano łącznie 530,9778 Mg odpadów, z czego 292,5278 Mg zebrano selektywnie, co stanowi 55,09% wszystkich odebranych odpadów. Przygotowanych do ponownego użycia i poddanych recyklingowi zostało 150,5199 Mg, co stanowi 28,35% wszystkich zebranych odpadów.

Tab.1. Ilość odpadów odebranych (nieruchomości zamieszkałe) i zebranych (PSZOK) z terenu gminy Nurzec-Stacja w 2021 r.

Lp.	Kod odpadu	Rodzaj odpadu	Masa (Mg)
1	15 01 01	Opakowania z papieru i tektury	1,8200
2	15 01 06	Zmieszane odpady opakowaniowe	47,4000
3	15 01 07	Opakowania ze szkła	59,8200
4	16 01 03	Zużyte opony	12,9200
5	17 01 01	Odpady betonu oraz gruz betonowy z rozbiórek i remontów	43,3700
6	17 01 02	Gruz ceglany	5,1000
7	17 09 04	Zmieszane odpady z budowy, remontów i demontażu inne niż wymienione w 17 09 01, 17 09 02 i 17 09 03	14,8900
8	20 01 01	Papier i tektura	7,2600
9	20 01 02	Szkło	0,3200
10	20 01 10	Odzież	7,7400
11	20 01 27*	Farby, tusze, farby drukarskie, kleje, lepiszcze i żywice zawierające substancje niebezpieczne	0,2000
12	20 01 32	Leki inne niż wymienione w 20 01 31	0,0464
13	20 01 34	Baterie i akumulatory inne niż wymienione w 20 01 33	0,0180
14	20 01 35*	Zużyte urządzenia elektryczne i elektroniczne inne niż wymienione w 20 01 21 i 20 01 23 zawierające niebezpieczne składniki	4,3000
15	20 01 36	Zużyte urządzenia elektryczne i elektroniczne inne niż wymienione w 20 01 21, 20 01 23 i 20 01 35	1,1400
16	20 01 39	Tworzywa sztuczne	18,8000
17	20 01 99	Inne niewymienione frakcje zbierane w sposób selektywny	7,0200
18	20 02 01	Odpady ulegające biodegradacji	44,9400
19	20 02 03	Inne odpady nieulegające biodegradacji	13,6600
20	20 03 01	Niesegregowane (zmieszane) odpady komunalne	283,2600

21	20 03 07	Odpady wielkogabarytowe	36,3400
22	20 03 99	Odpady komunalne niewymienione w innych podgrupach	6,2000
		ŁĄCZNA MASA ODPADÓW	616,5644

Opracowano na podstawie Sprawozdania wójta, burmistrza lub prezydenta miasta z realizacji zadań z zakresu gospodarowania odpadami komunalnymi za 2021 r.

Tab.2. Ilość odpadów odebranych (nieruchomości zamieszkałe) i zebranych (PSZOK) z terenu gminy Nurzec-Stacja w 2022 r.

Lp.	Kod odpadu	Rodzaj odpadu	Masa (Mg)
1	15 01 01	Opakowania z papieru i tektury	3,8000
2	15 01 02	Opakowania z tworzyw sztucznych	0,3000
3	15 01 06	Zmieszane odpady opakowaniowe	44,2500
4	15 01 07	Opakowania ze szkła	57,4000
5	15 01 10*	Opakowania zawierające pozostałości substancji niebezpiecznych lub nimi zanieczyszczone	0,0500
6	16 01 03	Zużyte opony	6,5200
7	17 01 01	Odpady betonu oraz gruz betonowy z rozbiórek i remontów	23,8200
9	17 09 04	Zmieszane odpady z budowy, remontów i demontażu inne niż wymienione w 17 09 01, 17 09 02 i 17 09 03	15,3100
10	20 01 01	Papier i tektura	11,5800
12	20 01 10	Odzież	5,0000
14	20 01 32	Leki inne niż wymienione w 20 01 31	0,0698
15	20 01 34	Baterie i akumulatory inne niż wymienione w 20 01 33	0,0180
16	20 01 35*	Zużyte urządzenia elektryczne i elektroniczne inne niż wymienione w 20 01 21 i 20 01 23 zawierające niebezpieczne składniki	2,9000
17	20 01 36	Zużyte urządzenia elektryczne i elektroniczne inne niż wymienione w 20 01 21, 20 01 23 i 20 01 35	1,0600
18	20 01 39	Tworzywa sztuczne	14,1600
19	20 01 99	Inne niewymienione frakcje zbierane w sposób selektywny	9,9400
20	20 02 01	Odpady ulegające biodegradacji	48,4700
21	20 02 03	Inne odpady nieulegające biodegradacji	8,2000
22	20 03 01	Niesegregowane (zmieszane) odpady komunalne	274,5400
23	20 03 07	Odpady wielkogabarytowe	21,2000
24	20 03 99	Odpady komunalne niewymienione w innych podgrupach	2,6200
		ŁĄCZNA MASA ODPADÓW	551,2078

Opracowano na podstawie Sprawozdania wójta, burmistrza lub prezydenta miasta z realizacji zadań z zakresu gospodarowania odpadami komunalnymi za 2022 r.

Tab.3. Ilość odpadów odebranych (nieruchomości zamieszkałe) i zebranych (PSZOK) z terenu gminy Nurzec-Stacja w 2023 r.

Lp.	Kod odpadu	Rodzaj odpadu	Masa (Mg)
1	15 01 01	Opakowania z papieru i tektury	12,9800
2	15 01 02	Opakowania z tworzyw sztucznych	0,3000
3	15 01 04	Opakowania z metali	7,1200
4	15 01 06	Zmieszane odpady opakowaniowe	55,8200
5	15 01 07	Opakowania ze szkła	55,8600
6	20 01 01	Papier i tektura	10,8000
7	20 01 32	Leki inne niż wymienione w 20 01 33	0,0960
8	20 01 34	Baterie i akumulatory inne niż wymienione w 20 01 33	0,0300
9	20 02 01	Odpady ulegające biodegradacji	48,0600
10	20 02 03	Inne odpady nieulegające biodegradacji	5,4000
11	20 03 01	Niesegregowane (zmieszane) odpady komunalne	238,4500
12	20 03 99	Odpady komunalne niewymienione w innych podgrupach	0,8700
13	17 01 01	Zmieszane odpady z betonu, gruzu ceglanego, odpadowych materiałów ceramicznych i elementów wyposażenia inne niż wymienione w 17 01 06	5,5000
14	17 09 04	Zmieszane odpady z budowy, remontów i demontażu inne niż wymienione w 17 09 01, 17 09 02 i 17 09 03	10,3600
15	16 01 03	Zużyte opony	7,7100
16	20 01 10	Odzież	5,5100
17	20 01 35*	Zużyte urządzenia elektryczne i elektroniczne inne niż wymienione w 20 01 21 i 20 01 23 zawierające niebezpieczne składniki	4,5908
18	20 01 36	Zużyte urządzenia elektryczne i elektroniczne inne niż wymienione w 20 01 21, 20 01 23 i 20 01 35	2,3210
19	20 01 39	Tworzywa sztuczne	14,4400
20	20 01 99	Inne niewymienione frakcje zbierane w sposób selektywny	8,6000
21	20 03 07	Odpady wielkogabarytowe	36,1600
ŁĄCZNIE			530,9778

Opracowano na podstawie Sprawozdania wójta, burmistrza lub prezydenta miasta z realizacji zadań z zakresu gospodarowania odpadami komunalnymi za 2023 r.

7. Transport na terenie gminy, usługi komunalne:

1. Transport:

- 1) odsetek miejscowości w Gminie Nurzec-Stacja objętych komunikacją zbiorową – 100%,
- 2) liczba pociągów pasażerskich zatrzymujących się na stacjach w Gminie – 18
- 3) liczba autobusów dalekobieżnych zatrzymujących się na stacjach w gminie – **nie** występują takie linie
- 4) długość dróg rowerowych - trasa rowerowa **Green Velo** na terenie powiatu siemiatyckiego o łącznej długości ok. 58,5 km, w tym na terenie Gminy – 24,7 km.
- 5) wielkość strefy płatnego parkowania – brak,

- 6) długość dróg gminnych oraz procentowy udział nawierzchni asfaltowych /utwardzonych i nie utwardzonych (drogi: liczba kilometrów wyremontowanych dróg gminnych; stan dróg wg Systemu Oceny Stanu Nawierzchni (z podziałem na poszczególne kategorie dróg publicznych znajdujących się na obszarze Gminy);
- a) długość dróg gminnych – 574,23 km
- b) procentowy udział dróg o nawierzchniach:
- asfaltowych – 6,77 %
 - utwardzonych – 1,17%
 - nie utwardzonych – 92,06%
- c) liczba kilometrów wyremontowanych dróg gminnych - 2,229 km:
- 1,189 km - „Budowa drogi gminnej Nr 109271B ul. Szkolnej w Nurcu-Stacji” na odcinku od drogi wojewódzkiej nr 693 Siemiatycze – Kleszczele do drogi powiatowej nr 1765B - ul. Żerzyckiej w Nurcu-Stacji,
 - 0,32 km - „Przebudowa drogi gminnej nr 157791B - ulicy Polnej w Nurcu-Stacji” na odcinku od drogi powiatowej nr 1765B (ul. Tartaczna) do drogi gminnej nr 109314B - ul. 11 Listopada w Nurcu Stacji,
 - 0,72 km - „Przebudowa ulic i budowa chodników w miejscowości Nurzec-Stacja”:
 - Części 1 : „Budowa chodników na ulicach w msc. Nurzec-Stacja (ul. Wierzbowa, ul. Brzozowa)”
 - Część 2: „Przebudowa ulic Wodociągowej, Kasztanowej i Wierzbowej w Nurcu-Stacji”
 - **powiatowych** - nie były remontowane i przebudowywane
 - **wojewódzkich** - 0,850 km:
 - „Remont nawierzchni drogi wojewódzkiej Nr 693 w miejscowości Żerczyce” na odcinku od 19 + 420 do 20 + 270 oraz naprawa nawierzchni zatoki postojowej.
- d) kategorie dróg publicznych znajdujących się na obszarze Gminy:
- gminne - o łącznej długości 574,23 km
 - powiatowe - o łącznej długości 84,519 km.
 - wojewódzkie - o łącznej długości 13,935 km.
- e) odsetek dróg na terenie Gminy Nurzec-Stacja, które podniosły swój standard w danym 2023r.:
- gminnych – 0,39%
 - powiatowych – 0,0%
 - wojewódzkich – 6,10%

Typowe usługi komunalne:

- profilowania dróg gminnych,
- zimowego utrzymania dróg gminnych – odśnieżanie i likwidacja gołoledzi,
- koszenia poboczy dróg gminnych,
- dożwirowania dróg gminnych w ramach środków pochodzących z funduszu sołectkiego i środków własnych gminy,
- napraw bieżących, w tym: naprawa nawierzchni asfaltowych (łatanie dziur), oczyszczanie przestrzeni miejskiej (ulice, chodniki, place, ścieżki rowerowe), oraz mechaniczne lub ręczne odśnieżanie placów, parkingów, chodników i ulic w miejscowości Nurzec-Stacja,

Utrzymanie zieleni miejskiej:

- koszenie i utrzymanie zieleńców w czystości,
- formowanie drzew ulicznych, żywopłotów oraz krzewów,
- prace przy drzewostanie wysokim: wycinki, cięcia pielęgnacyjne i techniczne,
- usuwanie wiatrolomów,
- nasadzenia: drzew, krzewów i żywopłotów,
- zakładanie trawników,
- utrzymanie Miejsc Pamięci Narodowej.

zaopatrzenie w energię - świadczenie usług w zakresie:

- konserwacji oświetlenia drogowego na terenie Gminy,
- sprzedaż i dystrybucja energii elektrycznej na terenie Gminy – umowa na lata 2020 – 2023, - do **100%** przyłączonych odbiorców (oświetlenie uliczne oraz obiekty i budynki gminne),

monitoring składowiska odpadów w fazie poeksploatacyjnej - miejscowość Żerczyce:

Monitoring składowiska odpadów w fazie poeksploatacyjnej jest prowadzony stosownie do Rozporządzenia Ministra Środowiska z dnia 30 kwietnia 2013r. w

sprawie składowisk odpadów, w szczególności obejmujący :

- badanie wielkości opadu atmosferycznego z pomiarów prowadzonych na terenie składowiska odpadów lub poza nim,
- pomiar poziomu wód podziemnych,
- kontrolę osiadania powierzchni składowiska odpadów w oparciu o istniejące repery,
- badanie parametrów wskaźnikowych w wodach podziemnych i gazie składowiskowym.

Corocznie na podstawie uzyskanych wyników i pomiarów, Zarządzający składowiskiem odpadów jest obowiązany, zgodnie z obowiązkiem wynikającym z ustawy o odpadach, przekazywać wyniki monitoringu składowiska odpadów wojewódzkiemu inspektorowi ochrony środowiska przez okres 30 lat.

8. Część analityczna efekty działań prowadzonych w 2023 roku

1) Gospodarka komunalna:

1. dożwirowanie dróg gminnych w ramach środków z funduszu sołectkiego na terenie sołectw: Chanie Chursy, Grabarka, Klukowicze, Kolonia Klukowicze, Moszczona Pańska, Nurczyk, Nurzec Kolonia, Sokółe, Stołbce, Werpól, Wólka Nurzecka i Zalesie
2. modernizacja oświetlenia ulicznego (wymiana żarówek rtęciowych i ich opraw na lampy LED) na terenie gminy Nurzec-Stacja w miejscowości: Litwinowicze, Werpól, Wyczołki i Wólka Nurzecka
3. Inwestycje bez środków pochodzących z funduszu sołectkiego na 2023 r.:
 - a) konserwacja oświetlenia ulicznego – 138 044,00 złotych, tj. opłata stała miesięczna w okresie :
 - 01.01.2023r. – 31.03.2023r. - 8118,00 zł. (3m x 2706,00zł.)
 - 01.04.2023r. - 31.12.2023r. – 19926,00 zł. (9m x 2214,00zł.)
 - b) remonty dróg gminnych - w tym ich dożwirowanie w ramach środków z funduszu sołectkiego – 110 000 złotych, tj.:
 - c) dożwirowanie dróg gminnych na terenie Gminy Nurzec-Stacja w 2023 r. w ramach środków pochodzących z funduszu sołectkiego – 110 000,00 złotych,

Wykaz zrealizowanych inwestycji na terenie Gminy Nurzec-Stacja w 2023 roku

	Nazwa zadania inwestycyjnego	Wykonanie w zł
1	Przebudowa drogi gminnej Nr 109291B w Siemichoczach	24 600,00
2	Budowa drogi gminnej Nr 109271B ul. Szkolnej w Nurcu-Stacji	3 869 105,00
3	Rozbudowa drogi gminnej Nr 109310B ul. Zakątnej w msc. Nurzec-Stacja	325 950,00
4	Przebudowa ulicy Polnej w Nurcu-Stacji	602 333,00
5	Budowa chodników na ulicach w msc. Nurzec-Stacji	660 050,00
6	Przebudowa ulic Wodociągowej, Kasztanowej i Wierzbowej w Nurcu-Stacji	1 619 720,00
7	Remont dróg na terenie gminy Nurzec-Stacja, położonych przy granicy państwa z Białorusią droga gminna – Augustynka, od drogi powiatowej Nr 1765B	14 000,00
8	Zakup działki nr 706/2 w msc. Siemichoczce	1 886,63
9	Zakup i montaż dwóch klimatyzatorów w budynku urzędu gminy	15 375,00
10	Realizacja projektu „Cyfrowa Gmina”	61 666,00
11	Budowa altany na placu szkolnym przy ul. Szkolnej	43 700,00

12	Wykonanie projektu oświetlenia ulicznego na drodze z wsi Szumiłówka do klasztoru	7 872,00
13	Utwardzenie terenu kostką brukową przy altance obok świetlicy w Augustynce.	10 455,00
14	Utwardzenie terenu kostką brukową przy świetlicy w Nurcu-Stacji	6 765,00
15	Utwardzenie terenu kostką brukową przy schodach wejściowych i wykonanie podjazdu dla osób niepełnosprawnych przy remizo-świetlicy w sołectwie Nurzec-Stacja	8 340,00
16	Budowa altany przy świetlicy w Żerczycach	17 000,00
17	Zjeżdżalnia skarpowa uformowana z ziemi zlokalizowana na działce nr 1084/13 w Nurcu-Stacji	12 775,77

10. Plan gospodarki niskoemisyjnej

Plan Gospodarki niskoemisyjnej został przyjęty w dniu 15.09.2015 r. uchwałą Rady Gminy Nurzec-Stacja Nr VII/42/2015 w sprawie przyjęcia planu gospodarki niskoemisyjnej dla Gminy Nurzec-Stacja

Celem dokumentu jest przedstawienie zakresu działań możliwych do realizacji w związku z ograniczeniem zużycia energii finalnej oraz zmniejszeniem emisji zanieczyszczeń oraz gazów cieplarnianych do atmosfery. Celem dokumentu jest przedstawienie wyników inwentaryzacji emisji zanieczyszczeń gazów cieplarnianych oraz analiza działań przyjętych do realizacji.

Do celów szczegółowych należą:

- rozwój planowania energetycznego oraz zarządzania energią w gminie,
- optymalizacja działań związanych z produkcją i wykorzystaniem energii na terenie gminy,
- zmniejszenie zużycia energii w poszczególnych sektorach odbiorców energii,
- zmniejszenie emisji zanieczyszczeń powietrza (w tym gazów cieplarnianych) związanej ze zużyciem energii na terenie gminy,
- realizacja koncepcji „wzorcowej roli sektora publicznego” w zakresie racjonalnego gospodarowania energią,
- zaangażowanie poszczególnych uczestników lokalnego rynku energii w działania ograniczające emisję gazów cieplarnianych,
- spełnienie wymagań Narodowego Funduszu Ochrony Środowiska i Gospodarki Wodnej dotyczących formy i zakresu Planu gospodarki niskoemisyjnej.

Niniejszy dokument rozważa realizację skutecznego monitorowania efektów podejmowanych działań przedstawiając szereg możliwych do wykorzystania wskaźników oraz propozycję harmonogramu monitoringu. Zakres opracowania jest zgodny z wytycznymi NFOŚiGW. Zawiera wszelkie elementy wyróżniające PGN spośród innych dokumentów planistycznych funkcjonujących w gminie, a w szczególności:

- inwentaryzację emisji CO₂ związaną z wykorzystaniem energii na terenie gminy Nurzec-Stacja
- określa stan istniejący w zakresie racjonalnej gospodarki energetycznej,
- wyznacza cel w postaci redukcji emisji możliwej do osiągnięcia,
- wyznacza poszczególne działania pozwalające na osiągnięcie zakładanego celu oraz ich efektów środowiskowych i społecznych,
- proponuje system monitoringu efektów wdrażania przedsięwzięć.

W Polsce istnieje możliwość pozyskania i zużycia energii z następujących odnawialnych źródeł:

- energii wody,
- energii geotermalnej,
- energii słonecznej,

- energii wiatru,
- odpadów komunalnych,
- biopaliw stałych,
- biogazu,
- biopaliw ciekłych (dla transportu),
- ciepła otoczenia (środowiska naturalnego), przy zastosowaniu pomp ciepła.

Energia promieniowania słonecznego przetwarzana jest na ciepło lub na energię elektryczną poprzez zastosowanie:

- płaskich, tubowo próżniowych i innego typu kolektorów słonecznych (cieczowych lub powietrznych) do podgrzewania ciepłej wody użytkowej, wody w basenach kąpielowych, ogrzewania pomieszczeń, w procesach suszarniczych, w procesach chemicznych,
- ogniw fotowoltaicznych do bezpośredniego wytwarzania energii elektrycznej,
- termicznych elektrowni słonecznych.

Województwo podlaskie należy do przeciętnie nasłonecznionych obszarów w Polsce. Zasoby energii słonecznej są wystarczające do zaspokojenia wszystkich potrzeb w zakresie produkcji ciepłej wody użytkowej w okresie letnim i ok. 50-60 % tych potrzeb w okresie wiosenno-jesiennym. Północno-wschodnie obszary województwa należą do najbardziej korzystnych dla wykorzystywania energii słonecznej. Średnioroczne sumy promieniowania słonecznego całkowitego padającego na jednostkę powierzchni poziomej wynoszą dla województwa podlaskiego 1081 kWh/m² /rok. Dla porównania wartość ta dla Polski centralnej wynosi 985 kWh/m² /rok.

Głównym elementem charakteryzującym Gminę jest spadkowa tendencja liczby mieszkańców. Jednocześnie w ostatnich latach zaobserwowano wzrost przedsiębiorstw. Nowo powstałe firmy są to głównie mikroprzedsiębiorstwa działające w obszarze usług w związku z czym nie występują negatywne konsekwencje środowiskowe. Wraz ze spadkiem liczby mieszkańców maleje ilość zużytej energii oraz paliw. W ślad za tym można się spodziewać spadku emisji dwutlenku węgla. Ze względu na tendencje krajowe stale będzie rosła emisja w obszarze transportu jednak mała ilość dróg tranzytowych (drogi wojewódzkie w gminie – 13,6 km) powoduje, że wzrost ten nie będzie znacznie wpływał na emisję CO₂ w gminie.

Bliskość zasobów paliwa jakim jest biomasa daje Gminie szanse aby większość energii cieplnej była produkowana z zerowym poziomem emisji CO₂. Ze względu na rozproszoną strukturę mieszkalną na terenie gminy nie ma możliwości zaopatrywać mieszkańców ze zbiorczych generatorów ciepła. W celu uniknięcia zjawiska niskiej emisji wskazana byłaby modernizacja przydomowych kotłowni w stronę wysokowydajnych pieców automatycznych na biomasę.

W sektorze transportu uwzględniono dane o emisji wynikającej ze zużycia paliw silnikowych (benzyny, oleju napędowego, gazu LPG) przez pojazdy użytkowników prywatnych oraz pojazdy związane z obsługą sektora publicznego, w tym:

- motocykle
- samochody osobowe, mikrobusy
- lekkie samochody ciężarowe
- samochody ciężarowe i ciężarowe z przyczepą
- autobusy
- ciągniki rolnicze i pojazdy specjalne.

W obliczeniach uwzględniony został zarówno ruch lokalny, jak i ruch tranzytowy w granicach administracyjnych gminy Nurzec-Stacja. Inwentaryzacja emisji ze zużycia paliw w transporcie lokalnym oparta jest na danych o pojazdach zarejestrowanych na terenie gminy oraz statystycznym kilometrażu pokonywanym przez określone kategorie pojazdów oszacowanym przez Instytut Transportu Samochodowego. Dodatkowo wykorzystano dane o strukturze pojazdów w dokumencie „Prognozy eksperckie zmian aktywności sektora transportu drogowego (w kontekście ustawy o systemie zarządzania emisjami gazów cieplarnianych i innych substancji)” oraz dane GUS.

Głównym nośnikiem energii w transporcie jest benzyna wykorzystywana przez pojazdy osobowe, której spalanie pokrywa 42% zapotrzebowania na energię końcową. Znaczny udział ma olej napędowy

(32%). Ze względu na duży udział samochodów osobowych w transporcie znaczny jest też udział LPG w bilansie paliw i wynosi on 26%. Ilość energii elektrycznej stosowanej do transportu na terenie gminy Nurzec-Stacja jest pomijalna.

W kolejnych latach prognozuje się stabilny wzrost zużycia energii w transporcie. Wzrost ten będzie spowodowany głównie zwiększeniem się liczby pojazdów. Jednocześnie zgodnie z trendem wskazanym w dokumencie „Prognozy eksperckie zmian aktywności sektora transportu drogowego (w kontekście ustawy o systemie zarządzania emisjami gazów cieplarnianych i innych substancji)” procentowo rosnąć będzie udział pojazdów z silnikami na olej napędowy kosztem pojazdów zasilanych benzyną. Udział samochodów zasilanych LPG będzie na stałym poziomie. W prognozie uwzględniono niekorzystną strukturę wiekową mieszkańców gminy.

Emisja CO₂ związana z funkcjonującym na terenie gminy Nurzec-Stacja oświetleniem publicznym została wyliczona na podstawie informacji przekazanych przez Urząd Gminy Nurzec-Stacja. Kalkulacje przeprowadzono uwzględniając łączny koszt wszystkich zainstalowanych w Gminie opraw oświetleniowych. Dodatkowo zgodnie z informacją przekazaną z PGE Dystrybucja Białystok do szacunku przyjęto, że uśredniony czas świecenia opraw w ciągu roku wynosi 4 000 godzin.

Oświetlenie publiczne zużyło w roku bazowym (2014) około 0,48% całkowitej energii zużywanej w gminie.

Uwzględniając trend zmiany jakości stosowanego oświetlenia (związana z zastosowaniem technologii energooszczędnych np. LED) należy przyjąć, że w kolejnych latach następować będzie zmniejszenie ilości zużywanej energii. Z drugiej strony należy przewidywać wahania związane z czasem świecenia opraw oraz samą liczbą opraw i dążeniem do efektywnego oświetlenia przestrzeni publicznej.

Powyższe dane nie uwzględniają problemu jakim jest „niska emisja” ze spalania biomasy w lokalnych kotłowniach. Aż 74,79% pozyskiwanej energii generowane jest w niskowydajnym procesie spalania drewna. W połączeniu z węglem jest to aż 88,49% całkowitej energii pozyskiwanej na terenie Gminy. Trend ten w przypadku niekorzystnych parametrów pogodowych może prowadzić do powstawania smogu. Zjawisko te można ograniczyć stosując automatyczne, wysokowydajne systemy spalania biomasy oraz źródła energii oparte o OZE.

Ze względu na znaczny wiek urządzeń grzewczych, w sektorze mieszkaniowym, szacowanym na podstawie ankiet na wiek ok. 25 lat istnieje duży potencjał społeczny do zmiany sposobu ogrzewania.

Duży potencjał ograniczenia emisji leży w możliwości przeprowadzenia działań termomodernizacyjnych w budynkach mieszkaniowych. Ponad 50% budynków w gminie nie posiada wykonanego żadnego typu termomodernizacji, dodatkowo aż 36% posiada starą stolarkę okienną lub drzwiową. Jednocześnie stary znaczny wiek budynków (średnio budynki ponad 40 letnie) wskazuje na duże możliwości w zakresie ograniczania ucieczki energii cieplnej poprzez przegrody zewnętrzne.

Gmina Nurzec-Stacja poprzez opracowanie Planu Gospodarki Niskoemisyjnej zobowiązuje się do podejmowania wszelkich działań zmierzających do poprawy jakości powietrza na jej obszarze, a w szczególności do:

- a) redukcji emisji gazów cieplarnianych,
- b) zwiększenia udziału energii pochodzącej ze źródeł odnawialnych,
- c) redukcji zużycia energii finalnej poprzez podniesienie efektywności energetycznej.

Są to cele, które będą przyświecać Gminie w dalszej perspektywie czasu. Realizacja założeń długoterminowych będzie możliwa dzięki podejmowaniu konkretnych działań ukierunkowanych na poprawę jakości powietrza. Do kluczowych zadań należy zaliczyć:

- a) kompleksową termomodernizację budynków, przede wszystkim budynków użyteczności publicznej,
- b) modernizację technologii służących do ogrzewania budynków i wykorzystanie instalacji ekologicznych,
- c) propagowanie oraz wspieranie wykorzystania energii odnawialnej (w szczególności instalacja kolektorów słonecznych i pomp ciepła, wykorzystanie biomasy),
- d) modernizację oświetlenia ulicznego, w tym z wykorzystaniem odnawialnych źródeł energii,
- e) budowę ścieżek rowerowych i propagowanie transportu rowerowego,
- f) właściwe planowanie przestrzeni urbanistycznej,

- podejmowanie działań promujących wszelkie sposoby redukcji emisji CO₂ oraz podniesienie efektywności energetycznej, a także stosowanie technologii wykorzystujących odnawialne źródła energii.

W roku ubiegłym wykonano również usługę dot. modernizacji oświetlenia ulicznego na terenie gminy Nurzec-Stacja – wymiana żarówek rtęciowych i ich opraw na lampy LED.

V. OŚWIATA I EDUKACJA

1. Liczba placówek oświatowych z podziałem na ich typy oraz wyodrębnieniem szkół i innych placówek oświatowych, których prowadzenie przekazano podmiotom prywatnym (na podstawie przepisów ustawy – Prawo oświatowe), i szkół niepublicznych;
2. Liczba dzieci w poszczególnych placówkach edukacyjnych;
3. Wydatki na prowadzenie poszczególnych placówek oświatowych w przeliczeniu na jednego ucznia (wyodrębniona wielkość dotacji na jednego ucznia w szkołach prywatnych);
4. Młodzież (w wieku 18–24 lat) z wykształceniem co najwyżej gimnazjalnym niekontynuująca nauki;
5. Wydatki gminy na oświatę w stosunku do subwencji oświatowej (o ile procent więcej, niż wynosi subwencja, gmina wydaje na oświatę);
6. Zatrudnienie nauczycieli w szkołach samorządowych (z podziałem na pełnoetatowych i pozostałych);
7. Najdłuższy czas dojazdu ucznia do szkoły;
8. Wskaźnik „uprzedzkolnienia” i „użłobkowania”; Wyniki egzaminacyjne uczniów szkół podstawowych i ponadpodstawowych na tle powiatu i województwa.

IX. Część analityczna (efekty działań prowadzonych w 2023 roku opis)

1. Zespół Szkolno-Przedszkolny w Nurcu-Stacji prowadzony przez JST w skład, którego wchodzi: Przedszkole Gminne i Szkoła Podstawowa.

2. Liczba uczniów w szkołach:

Zespół Szkolno-Przedszkolny w Nurcu-Stacji	Liczba uczniów w roku 2023
Przedszkole Gminne	61
Szkoła Podstawowa	183
RAZEM	244

3. Wydatki na prowadzenie poszczególnych placówek oświatowych w przeliczeniu na jednego ucznia;

Zespół Szkolno-Przedszkolny w Nurcu-Stacji	Wydatki na prowadzenie poszczególnych placówek oświatowych w przeliczeniu na jednego ucznia w roku 2023
Przedszkole Gminne	16 779,26
Szkoła Podstawowa	20 585,61

4. Młodzież (w wieku 18-24 lat) z wykształceniem co najmniej gimnazjalnym niekontynuująca nauki:

Brak takiej informacji, ponieważ organ ma obowiązek kontrolować spełnianie obowiązku nauki przez młodzież w wieku od 15-18 lat.

5. Wydatki gminy na oświatę w stosunku do subwencji oświatowej:

	2023 r.
Wysokość subwencji oświatowej	2 341 871,00
Wydatki na oświatę	5 660 028,82

O ile % więcej, niż wynosi subwencja, gmina wydaje na oświatę	142%
---	------

6. Zatrudnienie nauczycieli w szkołach samorządowych (z podziałem na pełnoetatowych i pozostałych):

Nauczyciele zatrudnieni w ZSP	2023 r.
W pełnym wymiarze	25
W niepełnym wymiarze	5

7. Najdłuższy czas dojazdu ucznia do szkoły: **30-35** minut.

8. Wskaźnik „uprzedzkolnienia” i „użłobkowania”; Wyniki egzaminacyjne uczniów szkół podstawowych i ponadpodstawowych na tle powiatu i województwa.

Dzieci uczęszczające do Przedszkola Gminnego - 61 osoby. Dzieci zameldowane na terenie gminy w wieku przedszkolnym 198 osób. Do przedszkola gminnego uczęszcza 30,8% dzieci z zameldowanych na terenie gminy.

Na terenie Gminy Nurzec-Stacja nie ma żłobków. Podjęto przygotowania do uruchomienia żłobka w roku 2024.

Analiza wyników egzaminu ósmoklasisty 2023 r.

Przedmiot	Średnia w VIII kl. Szkoły Podstawowej w Nurcu-Stacji	Średnia w VIII kl. w powiecie siemiatyckim	Średnia w VIII kl. w województwie podlaskim	Średnia w VIII kl. w kraju
j. polski	57%	57%	63%	66%
matematyka	46%	46%	54%	53%
j. angielski	61%	55%	65%	66%
j. rosyjski	55%	54%	69%	68%

VI. KULTURA

1. Liczba woluminów w bibliotekach samorządowych na 1000 mieszkańców - 3900
2. Liczba wypożyczeń w bibliotekach samorządowych na 1000 mieszkańców - 2892
3. Liczba wydarzeń w samorządowych instytucjach kultury na 1000 mieszkańców – 8
4. Frekwencja na wydarzeniach w samorządowych instytucjach kultury:
 - imprezy w pomieszczeniu od 20 do 50 osób
 - imprezy w plenerze od 50 do 500 osób
5. Liczba wydarzeń kulturalnych organizowanych przez Ośrodek Kultury – 28 wydarzeń
6. Liczba wydarzeń kulturalnych organizowanych przez Biblioteki
7. Wydarzenia kulturalne organizowane w świetlicach - 2 (Wyczółki i Nurzec-Stacja)

VII. POLITYKA SPOŁECZNA

Efektywna realizacja usług społecznych i ich sprawne funkcjonowanie wymaga dopasowania oraz dostosowania działań z wielu obszarów do rzeczywistych potrzeb mieszkańców gminy. Usługi społeczne w gminie Nurzec-Stacja przyczyniają się do zwalczania dyskryminacji, zapewnienia równości płci, poprawy warunków życia, tworzenia równych szans dla wszystkich i uczestnictwa w życiu społecznym.

Kluczową instytucją przeciwdziałania wykluczeniu społecznemu na terenie gminy Nurzec-Stacja jest Gminny Ośrodek Pomocy Społecznej. Celem działalności jest organizowanie i wykonywanie zadań z zakresu pomocy społecznej, w szczególności poprzez doprowadzenie do życiowego usamodzielnienia potrzebujących osób i rodzin i zintegrowanie ich ze środowiskiem. Do zadań pomocy społecznej należy przyznawanie i wypłacanie świadczeń, prowadzenie pracy socjalnej, rozwój i prowadzenie niezbędnej infrastruktury socjalnej czy rozwijanie nowych form pomocy.

1. System zabezpieczenia społecznego, ocena zasobów:

Liczba ludności Gminy Nurzec-Stacja na dzień 31 grudnia 2023r., zgodnie z danymi GUS, wyniosła 3 505 osób: 527 to osoby do 18 roku życia, 904 - to osoby w wieku poprodukcyjnym, które stanowią 25,79 % ogólnej liczby mieszkańców. Wskaźnik procentowy liczny ludności korzystającej ze świadczeń z pomocy społecznej w 2023 roku wynosi 5,02 %. Zgodnie z danymi udzielonymi przez Powiatowy Urząd Pracy w Siemiatyczach na dzień 31 grudnia 2023 z terenu gminy Nurzec-Stacja zarejestrowanych było 123 osoby bezrobotne (45 kobiet), w tym zaś 81 długotrwale. Stopa bezrobocia w województwie podlaskim wyniosła: 70 %, w powiecie siemiatyckim - 6,3 %, zaś w Gminie Nurzec-Stacja – 5,9 %. Poniżej prezentujemy w formie graficznej i tabelarycznej szczegółowe dane dotyczące demografii (liczbę ludności w podziale na płeć i grupy wiekowe), rynku pracy (liczbę osób bezrobotnych, liczbę bezrobotnych długotrwale, liczbę osób bezrobotnych z prawem do zasiłku, wskaźnik bezrobocia wśród beneficjentów pomocy społecznej) i infrastruktury społecznej.

A) Infrastruktura społeczna stan na dzień 31 XII

Wyszczególnienie	Rok 2019	Rok 2020	Rok 2021	Rok 2022	Rok 2023
Liczba mieszkań komunalnych w zasobie gminy	13	13	11	11	11
Liczba wniosków złożonych na mieszkania komunalne z zasobów gminy	0	4	0	0	0
Liczba mieszkań socjalnych (lokali)	0	0	0	0	0

B) Liczba rodzin i Liczba osób korzystających z pomocy społecznej

Rok	Liczba rodzin	Liczba osób
2016	203	547
2017	188	482
2018	156	365
2019	142	332
2020	106	236
2021	97	199
2022	102	185
2023	93	176

C) Powody udzielania pomocy rodzinom w 2023 roku

Powodu udzielania pomocy i wsparcia	Liczba rodzin ogółem
Ubóstwo	61
Bezrobocie	55
Niepełnosprawność	14

Bezradność w sprawach opiekuńczo-wychowawczych i prowadzenia gospodarstwa domowego	26
Długotrwała lub ciężka choroba	19
Alkoholizm	21
Potrzeba ochrony macierzyństwa:	12
Bezdomność	1
Trudności w przystosowaniu do życia po zwolnieniu z zakładu karnego	4
Zdarzenia losowe	2

D) Główne powody przyznania pomocy dla rodzin jedno i wieloosobowych w 2023 roku

Powód przyznania	Typ rodziny				
	ogółem	1-osobowa	2-osobowa	3-osobowa	4 i więcej osób
ubóstwo	60	40	6	4	10
bezrobocie	54	34	8	3	9
długotrwała lub ciężka choroba	19	12	4	1	2
alkoholizm	21	18	2	0	1

E) Liczba osób korzystających z pomocy społecznej w podziale na wiek i płeć w 2023 roku

Grupa	Ogółem	Kobiety	Mężczyźni
0-17	42	22	20
Wiek produkcyjny	73	22	51
Wiek poprodukcyjny	19	7	12

F) Świadczenia pieniężne z pomocy społecznej i systemu wsparcia rodziny

Rok	Kwota świadczeń pieniężnych w zł
2015	498157,36
2016	539585,15
2017	586044,49
2018	407265,91
2019	453841,44
2020	5 097 710
2021	4 952 177
2022	3 620 005
2023	3 107 507

G) Zadania ośrodka pomocy społecznej

Wyszczególnienie	Rok 2019	Rok 2020	Rok 2021	Rok 2022	Rok 2023
Świadczenia pieniężne z pomocy społecznej					
Zasiłek stały					
Liczba osób	23	20	19	19	16
Kwota świadczeń z złotych	118 463	98 936	88 181	99 153	96 197
Zasiłek okresowy					
Liczba osób	80	63	55	55	46
Kwota świadczeń z złotych	225 302	181 637	163 121	166 498	158 745
Zasiłek celowy					
Liczba osób	47	44	37	55	49
Kwota świadczeń z złotych	23 127	15 153	23 735	28 893	35 611
Zasiłek celowy przyznany w ramach programu wieloletniego „Posiłek w szkole i w domu”.					
Liczba osób	20	18	23	50	47
Kwota świadczeń z złotych	4 620	6 100	10 214	19 766	29 210
Świadczenia niepieniężne: posiłek					
Liczba osób	71	53	39	36	40
Kwota świadczeń z złotych	20 145	11 373	15 411	19 234	28075
Odpłatność gminy za pobyt w domu pomocy społecznej i schronienie					
Liczba osób	14	17	13	13	13
Kwota świadczeń z złotych	371 393	369 208	302 120	349 389	419 788
Wspieranie rodziny i piecza zastępcza					
Odpłatność za pobyt dziecka w pieczy zastępczej w złotych	43 806	46 784	52006	52 119	42 992

Wskaźnik pracy socjalnej - wskaźnik obliczany jako stosunek liczby rodzin objętych pracą socjalną do rodzin osób, którym przyznano świadczenie pomnożony przez 100% .

rok	2020	2021	2022	2023
Wskaźnik pracy socjalnej	107,55 %	103,09%	101,04%	96,55 %
Liczba rodzin, którym przyznano świadczenia	106	97	96	87
Praca socjalna ogółem	114	100	97	84

H) System świadczeń rodzinnych ma na celu pomoc rodzinom, które nie są w stanie zaspokoić wszystkich własnych potrzeb związanych z ponoszeniem wydatków na utrzymanie dzieci.

Rok	Liczba rodzin	Kwota w złotych
-----	---------------	-----------------

2023	162	1 825 212,41 zł
------	-----	-----------------

Systematycznie każdego roku wzrastają wydatki na świadczenia opiekuńcze.

Świadczenia opiekuńcze	Kwota świadczeń				
	2019	2020	2021	2022	2023
Zasiłek pielęgnacyjny ogółem	147 348,00	167 895,00	159 721,00	156 483,00	154 110,00
Świadczenie pielęgnacyjne	267 648,00	351 556,00	390 610,00	610 430,00	1 011 088,00
Specjalny zasiłek opiekuńczy	22 320,00	37 903,00	15 128,00	0,00	0,00
razem	437 316,00	527 354,00	565 459,00	766 913,00	1 165 198,00

- I) Ośrodek Pomocy Społecznej realizował rządowy program „Rodzina 500+” do 31.05.2022r. W 2016 roku miesięcznie wypłacano świadczenia dla ok 350 dzieci.

Rok	Liczba rodzin	Kwota w złotych
2017	227	2 371 845,00
2018	199	2 135 865,00
2019	269	2 298 198,64
2020	248	2 551 661,00
2021	255	2 535 526,00
2022	250	1 033 767,00

- J) Od 2014 roku, zgodnie z ustawą o Karcie Dużej Rodziny, gmina Nurzec-Stacja realizuje zadanie związane z jej obsługą. Jest to system zniżek dla rodzin liczących przynajmniej troje dzieci, lub dla rodziców, którzy wychowali co najmniej trójkę dzieci. Jej posiadacze mają możliwość korzystania z katalogu oferty kulturalnej, rekreacyjnej czy transportowej na terenie całego kraju. Do dnia 31 grudnia 2023 r. przyznano w formie tradycyjnej lub elektronicznej 664 karty dla 234 rodzin.

Wypełniając postanowienia Ustawy z dnia 26 października 1982r. (t.j. Dz.U. z 2023 r. poz. 165, 240, 535, 803.) o wychowaniu w trzeźwości i przeciwdziałaniu alkoholizmowi, Rada Gminy Nurzec Stacja w drodze Uchwały Nr XXII/234/2022 z dnia 29 czerwca 2022 roku uchwaliła Gminny Program Profilaktyki i Rozwiązywania Problemów Alkoholowych oraz Przeciwdziałania Narkomanii na lata 2022-2025.

Podstawowe zadania to podejmowanie działań zmierzających do ograniczenia spożycia napojów alkoholowych oraz zmiany struktury ich spożycia, inicjowania i wspierania przedsięwzięć mających na celu zmianę obyczajów w zakresie spożywania tych napojów, działania na rzecz trzeźwości w miejscu pracy, przeciwdziałania powstawaniu i usuwaniu następstw nadużywania alkoholu. Do działań związanych z profilaktyką w sensie ustawowym należy też zaliczyć działania promujące zdrowie, leczenie i rehabilitację oraz pomoc rodzinie w radzeniu sobie z alkoholizmem jej członka.

W 2023 roku do GKRPA wpłynęło 31 wniosków o podjęcie czynności wobec 23 osób nadużywających

napojów alkoholowych. Wnioski zostały skierowane przez:

- Posterunek Policji w Nurcu- Stacji - 23 wnioski,
- Zespół Interdyscyplinarny w Nurcu-Stacji - 2 wnioski,
- pracownika socjalnego GOPS - 4 wnioski,
- członków rodzin - 2 wnioski.

W ciągu roku odbyło się 8 spotkań GKRPA w Nurcu-Stacji. Wysłano 43 zaproszenia do osób, wobec których wnioskowano podjęcie działań. Przeprowadzono rozmowy motywacyjno – edukacyjne 18 osobami, które się zgłosiły. Wobec 7 osób wystąpiono do biegłych sądowych w celu przeprowadzenia badania i wydania opinii w przedmiocie uzależnienia od alkoholu.

Po dokonaniu analizy dokumentów i otrzymanych wcześniejszych opinii biegłych sądowych wobec 9 osób GKRPA wystąpiła do sądu rejonowego z wnioskiem o zastosowanie obowiązku poddania się leczeniu odwykowemu.

GKRPA w 2023 roku wydała 1 postanowienie pozytywnie opiniujące wniosek o wydanie zezwolenia na sprzedaż napojów zawierających alkohol. Punkty sprzedaży spełniały zasady usytuowania na terenie gminy miejsc sprzedaży napojów alkoholowych.

Gmina Nurzec-Stacja podejmuje wiele działań oraz realizuje programy profilaktyczne skierowane do dzieci, młodzieży i osób dorosłych:

Wyszczególnienie	Rok 2019	Rok 2020	Rok 2021	Rok 2022	Rok 2023
Przeciwdziałanie narkomanii	5 600,00 zł	740,00 zł	1740,00	2140,00	1000,00
Przeciwdziałanie alkoholizmowi	79103,00 zł	87 491,00 zł	65 259,00 zł	119 696,00zł	147 202,00

Środki finansowe w budżecie Gminy Nurzec-Stacja na realizację poszczególnych zadań.

Na działalność Gminnej Komisji Rozwiązywania Problemów Alkoholowych w Nurcu Stacji w 2023 roku wydatkowano łącznie kwotę 75 571,46 zł:

Lp	zadanie	kwota
1	Prowadzenie rozmów motywacyjnych, kierowanie osób mających problem alkoholowy do poradni leczenia uzależnień - wynagrodzenie wraz z pochodnymi za posiedzenie dla członków komisji	19 405,84 zł
2	Organizowanie poradnictwa specjalistycznego rodzinom dotkniętym problemem uzależnienia - wynagrodzenie psychologa	10 080,00 zł
4	Finansowanie kosztów opinii lekarza biegłego orzekającego o stopniu uzależnienia od alkoholu.	2 685,62zł
5	Koszt kierowania wniosków do sądu w sprawie zobowiązania do leczenia odwykowego osób uzależnionych.	900,00 zł
7	Współorganizowanie i współfinansowanie programów propagujących zdrowy styl życia, promujących w różnych formach aktywność społeczną będących alternatywą uzależnień: warsztaty, zajęcia edukacyjne, festyny.	42 500,00zł

Efektami realizacji Gminnego Programu Profilaktyki i Rozwiązywania Problemów Alkoholowych są :

- uświadomienie osób o skutkach zdrowotnych i społecznych nadużywania alkoholu;
- wzrost świadomości mieszkańców gminy o możliwości uzyskania szeroko rozumianego wsparcia w instytucjach : Poradnia Leczenia Uzależnień, GOPS, GKRPA, Ośrodek Zdrowia;
- zmiana stereotypów utrudniających świadczenie pomocy osobom tego wymagających;
- pomoc osobom uzależnionym i ich rodzinom;
- wzrost inicjatyw społeczności lokalnej podejmowanych na rzecz zapobiegania alkoholizmowi, narkomanii, stosowania przemocy w rodzinie, zwłaszcza wśród dzieci i młodzieży.

Zadania Programu były realizowane z myślą o jak najlepszym wykorzystaniu środków i sposobów na profilaktykę i walkę z alkoholizmem i narkomanią.

Reasumując, w celu zmniejszenia ilości i częstotliwości szkód spowodowanych pić alkoholu przez mieszkańców, wskazane jest dalsze podejmowanie działań profilaktycznych przy jednoczesnym zabezpieczeniu odpowiedniej pomocy osobom uzależnionym i współuzależnionym, a w szczególności wśród dzieci i młodzieży.

2. W związku z realizacją Gminnego Programu Przeciwdziałania Przemocy w rodzinie oraz ochrony ofiar przemocy na lata 2021-2030 uchwalonego Uchwałą Nr XV/162/2021 przez Radę Gminy Nurzec-Stacja z dnia 15 kwietnia 2021r. Gminny Ośrodek Pomocy Społecznej w Nurcu-Stacji podjął odpowiednie działania.

Działania wynikające z treści Programu podejmowane w roku 2023 to między innymi:

- poradnictwo psychologiczne i terapeutyczne,
- poradnictwo pedagogiczne,
- poradnictwo socjalne,
- poradnictwo rodzinne ,
- poradnictwo medyczne,
- diagnozowanie problemu przemocy w rodzinie na terenie gminy przez członków Zespołu Interdyscyplinarnego poprzez gromadzenie dokumentacji dot. rodzin i analizowanie sytuacji danej rodziny;
- podejmowanie działań w środowisku zagrożonym przemocą w rodzinie mające na celu przeciwdziałanie temu zjawisku: współpraca w ramach Zespołu Interdyscyplinarnego pracowników socjalnych, przedstawicieli oświaty, policji, GKRPA, służby zdrowia, organizacji pozarządowej oraz kuratora sądowego;
- inicjowanie interwencji w środowisku dotkniętym przemocą w rodzinie poprzez: powoływanie Grup Roboczych przez Przewodniczącą ZI oraz sprawdzanie stanu bezpieczeństwa, udzielanie wsparcia podczas wizyt w środowisku poprzez pracownika socjalnego, policjanta.

Lp.	Rok	Ilość Niebieskich Kart - A	Ilość rodzin	Ilość NK zakończonych	Ilość posiedzeń ZI/GR
1	2017	28	24	14	4/17
2	2018	11	18	17	5/14
3	2019	20	21	16	4/36
4	2020	13	17	18	4/13
5	2021	17	14	10	3/14
6	2022	10	9	13	3/20

7	2023	16	15	12	4/32
---	------	----	----	----	------

Rok	Ofiara przemocy			Sprawca przemocy		
	Kobieta	Mężczyzna	Dziecko	Kobieta	Mężczyzna	Dziecko
2018	7	3	0	1	9	0
2019	16	2	1	3	15	1
2020	9	3	4	3	10	0
2021	11	1	2	2	13	0
2022	7	4	0	3	5	1
2023	12	1	6	2	13	0

Rok	Liczba rodzin	Dokumenty sporządzone przez ZI/GR				
		NK-C	NK-D	Wystąpienie do Sądu Rodzinnego	Wystąpienie do prokuratury	Wystąpienie do GKRPA
2018	10	6	6	2	1	7
2019	19	14	11	4	0	13
2020	13	9	10	2	1	9
2021	14	6	8	3	1	5
2022	9	7	6	1	0	1
2023	15	10	12	3	0	4

W 2022 r. opracowano Gminny Program Wspierania Rodziny na lata 2022-2024: Uchwała nr XXII/233/2022 Rady Gminy Nurzec-Stacja z dnia 29 czerwca 2022r.

Celem programu jest:

- wzmocnienie roli rodziny poprzez wspieranie instytucjonalne i integrację społeczną oraz zawodową. Ma na celu pomoc osobom i rodzinom z grup szczególnego ryzyka w każdym przypadku, kiedy jest to możliwe jak również podjęcie osłonowych działań zapobiegających izolacji i marginalizacji tam gdzie to konieczne, a także działań prewencyjnych i edukacyjnych na rzecz wspierania rodziny po to, aby poszczególni członkowie rodziny dążyli do samorealizacji, zaradności, samodzielności i odpowiedzialności;
- przeciwdziałanie marginalizacji i degradacji społecznej rodziny - obejmujące wspieranie rodzin o niskim statusie materialnym, z niepełnosprawnością i problemami długotrwałego bezrobocia.

W ramach zadań wynikających z ustawy z dnia 9 czerwca 2011 roku o wspieraniu rodziny i systemie pieczy zastępczej (t.j. Dz. U. z 2022 r. poz. 447 ze zm.) zapewniono dostęp do specjalistycznego poradnictwa, prowadzonego przez :

- 2 pracowników socjalnych zatrudnionych w gops,
- pedagoga szkolnego zatrudniony przy Zespole Szkolno – Przedszkolnym w Nurcu – Stacji,
- psychologa i terapeutę zatrudnionego przy Zespole Szkolno- Przedszkolnym w Nurcu – Stacji,
- współfinansowano pobyt dzieci w rodzinie zastępczej, dla 5- dzieci. Łącznie na ten cel wydatkowano kwotę 42 991,83 zł.

Na terenie Gminy Nurzec-Stacja nie funkcjonują placówki wsparcia dziennego. Organizacją czasu wolnego dzieci i młodzieży z terenu gminy zajmuje się Gminny Ośrodek Upowszechniania Kultury w Nurcu-Stacji, który organizuje różnorodne zajęcia i warsztaty kulturowo-oświatowe.

Z prognoz demograficznych na kolejne lata wynika, że w Gminie Nurzec-Stacja zmniejszeniu będzie ulegała liczba mieszkańców, pogorszy się struktura wiekowa i nastąpi wzrost wielkości populacji ludności w wieku poprodukcyjnym. Takie prognozy ukierunkowują cele strategiczne w pomocy społecznej na szeroko rozumianą pomoc osobom w podeszłym wieku, a przede wszystkim zabezpieczenie środków finansowych na utrzymanie osób starszych w domach pomocy społecznej i zabezpieczenie usług opiekuńczych. Należy dodać, że wzrost średnio miesięcznego kosztu utrzymania mieszkańca w domach pomocy społecznej jest nieproporcjonalny do wzrostu emerytur. Sukcesywny wzrost liczby osób kierowanych i umieszczanych w domach pomocy społecznej oraz coroczny wzrost średnich kosztów utrzymania mieszkańców w domach pomocy wpływa na wzrost wydatków Gminy na realizację tego zadania i powoduje konieczność planowania wzrostu wydatków na pomoc społeczną w tym zakresie.

IX. REALIZACJA UCHWAŁ RADY GMINY

Rada Gminy Nurzec-Stacja w 2023 roku odbyła VII posiedzeń, w trakcie których podjęła 78 uchwały o tematyce wymienionej poniżej. Organy kontrolne wniosły 8 rozstrzygnięć nadzorczych do uchwał:

- Rozstrzygnięcie nadzorcze Nr NK-II.4131.94.2023.DM z dnia 25.04 2023 r. w sprawie stwierdzenia nieważności uchwały XXVII/297/2023 Rady Gminy Nurzec-Stacja w sprawie programu opieki nad zwierzętami bezdomnymi oraz zapobiegania bezdomności zwierzątTM na terenie gminy Nurzec-Stacja w 2023 roku.
- Rozstrzygnięcie nadzorcze NR NK-II.4131.146.2023.AS z dnia 18.07.2023 r. w sprawie stwierdzenia nieważności uchwały w sprawie trybu i sposobu powoływania oraz odwoływania członków zespołu interdyscyplinarnego.
- Rozstrzygnięcie nadzorcze Uchwała nr 16/150/2023 Kolegium Regionalnej Izby Obrachunkowej w sprawie stwierdzenia nieważności uchwały w sprawie określenia zasad udzielania dotacji na sfinansowanie prac konserwatorskich restauratorskich lub robót budowlanych przy zabytku wpisanym do rejestru zabytków.
- Rozstrzygnięcie nadzorcze NR NK-II.4131.227.2023.AJ z dnia 24.10.2023 r. w sprawie stwierdzenia nieważności uchwały w sprawie zasad wynajmowania lokali wchodzących w skład mieszkaniowego zasobu Gminy Nurzec-Stacja.
- Rozstrzygnięcie nadzorcze NR NK-II.4131.229.2023.AJ z dnia 24.10.2023 r. w sprawie stwierdzenia nieważności uchwały w sprawie wieloletniego programu gospodarowania mieszkaniowym zasobem Gminy Nurzec-Stacja.
- Rozstrzygnięcie nadzorcze znak NK-II.4131.15.2024. AJ z dnia 18 stycznia 2024 r. w sprawie stwierdzenia nieważności uchwały Nr XXXII/345/2023 Rady Gminy Nurzec-Stacja 21 grudnia 2023 r. w sprawie Ustalenie wysokości ekwiwalentu pieniężnego dla strażaków ratowników Ochotniczych Straży Pożarnych z terenu Gminy Nurzec-Stacja.
- Rozstrzygnięcie nadzorcze znak NK-II-4131.14.2024.AJ z dnia 19.01.2024 r. w sprawie stwierdzenia nieważności uchwały Nr XXXII/350/2023 Rady Gminy Nurzec-Stacja w sprawie określenia szczegółowych warunków przyznawania i odpłatności za usługi opiekuńcze i specjalistyczne usługi opiekuńcze z wyłączeniem specjalistycznych usług opiekuńczych dla osób z zaburzeniami psychicznymi oraz za usługi sąsiedzkie.
- Rozstrzygnięcie nadzorcze znak NK-II-4131.14.2024.AJ z dnia 19.01.2024 r. w sprawie stwierdzenia nieważności uchwały Nr XXXII/350/2023 Rady Gminy Nurzec-Stacja w sprawie określenia szczegółowych warunków przyznawania i odpłatności za usługi opiekuńcze i specjalistyczne usługi opiekuńcze z wyłączeniem specjalistycznych usług opiekuńczych dla osób z zaburzeniami psychicznymi oraz za usługi sąsiedzkie.

Lp.	Numer uchwały	Data podjęcia	W sprawie	Uwagi

1.	XXVI/278/2023	14.02.2023 r	Zmian w budżecie gminy na 2023 r.	
2.	XXVI/279/2023	14.02.2022 r	Zmiany Wieloletniej Prognozy Finansowej Gminy Nurzec-Stacja na lata 2023-2028.	
3.	XXVI/280/2023	14.02.2023 r	Udzielenia pomocy finansowej Powiatowi Siemiatyckiemu	
4.	XXVI/281/2023	14.02.2023 r	Podwyższenia kryterium dochodowego uprawniającego do korzystania z pomocy społecznej przez osoby objęte rządowym programem „Posiłek w szkole i w domu” na lata 2019-2023.	
5.	XXVI/282/2023	14.02.2023 r	Rozpatrzenia skargi na działalność Wójta Gminy Nurzec-Stacja dotyczącej odmowy wypłaty dodatku na węgiel.	
6.	XXVI/283/2023	14.02.2023 r	Rozpatrzenia skargi na działalność Wójta Gminy Nurzec-Stacja dotyczącej nie wykonania funduszu sołeckiego.	
7.	XXVI/284/2023	14.02.2023 r	Rozpatrzenia skargi na działalność Wójta Gminy Nurzec-Stacja dotyczącej drogi nr 1959.	
8.	XXVI/285/2023	14.02.2023 r	Rozpatrzenia skargi na działalność Wójta Gminy Nurzec-Stacja dotyczącej drogi nr 1315.	
9.	XXVI/286/2023	14.02.2023 r	Rozpatrzenia skargi na działalność Wójta Gminy Nurzec-Stacja dotyczącej prób zastraszania.	
10.	XXVI/287/2023	14.02.2023 r	Rozpatrzenia skargi na działalność Wójta Gminy Nurzec-Stacja dotyczącej nie dopuszczenia do głosowania podczas zebrania.	
11.	XXVI/288/2023	14.02.2023 r	Rozpatrzenia skargi na działalność Wójta Gminy Nurzec-Stacja dotyczącej zakazu prowadzenia rozmów z pracownikami.	
12.	XXVI/289/2023	14.02.2023 r	Rozpatrzenia skargi na działalność Wójta Gminy Nurzec-Stacja dotyczącej drogi nr 555.	
13.	XXVI/290/2023	14.02.2023 r	Przekazania skargi zgodnie z właściwościami.	
14.	XXVI/291/2023	14.02.2023 r	Rozpatrzenia skargi na działalność Wójta Gminy Nurzec-Stacja dotyczącej braku decyzji wykonalności.	
15.	XXVI/292/2023	14.02.2023 r	Rozpatrzenia wniosku o powołanie komisji.	

16.	XXVII/293/2023	14.02.2023 r	Przekazania skargi zgodnie z właściwościami.	
17.	XXVII/294/2023	31.03.2023 r	Przyjęcia sprawozdania z realizacji Gminnego Programu Przeciwdziałania Przemocy w Rodzinie oraz Ochrony Ofiar Przemocy na lata 2021-2030 Gminy Nurzec-Stacja za 2022 rok.	
18.	XXVII/295/2023	31.03.2023 r	Przyjęcia sprawozdania z realizacji zadań wynikających z ustawy z dnia 9 czerwca 2011 r. o wspieraniu rodziny i systemie pieczy zastępczej przez Gminę Nurzec-Stacja za 2022 rok oraz Gminnego Programu Wspierania Rodziny na lata 2022-2024.	
19.	XXVII/296/2023	31.03.2023 r	Przyjęcia sprawozdania z działalności Gminnego Ośrodka Pomocy Społecznej w Nurcu-Stacji za rok 2022 oraz potrzeby w zakresie pomocy społecznej na 2023 rok.	
20.	XXVII/297/2023	31.03.2023 r	Programu opieki nad zwierzętami bezdomnymi oraz zapobiegania bezdomności zwierząt na terenie Gminy Nurzec-Stacja w 2023 roku.	Rozstrzygnięcie nadzorcze Nr NK-II.4131.94.2023.DM z dnia 25.04 2023 r. w sprawie stwierdzenia nieważności uchwały XXVII/297/2023 Rady Gminy Nurzec-Stacja w sprawie programu opieki nad zwierzętami bezdomnymi oraz zapobiegania bezdomności zwierząt TM na terenie gminy Nurzec-Stacja w 2023 roku.
21.	XXVII/298/2023	31.03.2023 r	Udzielenia pomocy finansowej Powiatowi Siemiatyckiemu.	
22.	XXVII/299/2023	31.03.2023 r	Zmian w budżecie gminy na 2023 r.	
23.	XXVII/300/2023	31.03.2023 r	Zmiany Wieloletniej Prognozy Finansowej Gminy Nurzec-Stacja na lata 2023-2028.	
24.	XXVII/301/2023	31.03.2023 r	Wyrażenia zgody na zawarcie kolejnej umowy najmu.	
25.	XXVII/302/2023	31.03.2023 r	Wyrażenia zgody na zawarcie porozumienia dotyczącego opracowania i wdrożenia strategii IIT Partnerstwa Południowo-Wschodniego Podlasia.	

26.	XXVII/303/2023	31.03.2023 r	Wymagań, jakie powinien spełnić przedsiębiorca ubiegający się o uzyskanie zezwolenia w zakresie opróżniania zbiorników bezodpływowych lub osadników w instalacjach przydomowych oczyszczalni ścieków i transportu nieczystości ciekłych na terenie Gminy Nurzec-Stacja.	Traci moc uchwała Nr XV/157/2013 Rady Gminy Nurzec-Stacja z dnia 11 marca 2013 r. w sprawie wymagań jakie powinien spełniać przedsiębiorca ubiegający się o uzyskanie zezwolenia w zakresie opróżniania zbiorników bezodpływowych i transportu nieczystości ciekłych.
27.	XXVII/304/2023	31.03.2023 r	Zmieniająca uchwałę w sprawie określenia górnych stawek opłat ponoszonych przez właścicieli nieruchomości, którzy pozbywają się z terenu nieruchomości nieczystości ciekłych oraz właścicieli nieruchomości, którzy nie są zobowiązani do ponoszenia opłat za gospodarowanie odpadami na rzecz gminy.	
28.	XXVII/305/2023	31.03.2023 r	Zmieniająca uchwałę w sprawie przyjęcia Regulaminu utrzymania czystości i porządku na terenie gminy Nurzec-Stacja.	
29.	XXVII/306/2023	31.03.2023 r	Rozpatrzenia skargi na działalność Wójta Gminy Nurzec-Stacja w sprawie zmuszania do ułożenia przepustu.	
30.	XXVII/307/2023	31.03.2023 r	Rozpatrzenia skargi na działalność Wójta Gminy Nurzec-Stacja w sprawie funduszu sołeckiego.	
31.	XXVII/308/2023	31.03.2023 r	Rozpatrzenia skargi na działalność Wójta gminy Nurzec-Stacja w sprawie drogi nr 1959.	
32.	XXVII/309/2023	31.03.2023 r	Udzielenia pomocy finansowej Powiatowi Siemiatyckiemu.	
33.	XXVIII/310/2023	20.06.2023 r	Rozpatrzenia skargi na działalność Wójta Gminy Nurzec-Stacja dotycząca nieobsadzenia zastępcy Wójta Gminy.	
34.	XXVIII/311/2023	20.06.2023 r	Rozpatrzenie skargi na działalność Wójta Gminy Nurzec-Stacja dotycząca drogi nr 1995.	
35.	XXVIII/312/2023	20.06.2023 r	Rozpatrzenie skargi na działalność Wójta Gminy Nurzec-Stacja dotycząca drogi nr 1984.	

36.	XXVIII/313/2023	20.06.2023 r	Rozpatrzenie skargi na działalność Wójta Gminy Nurzec-Stacja dotycząca złośliwego wydania decyzji	
37.	XXVIII/314/2023	20.06.2023 r	Rozpatrzenia i przyjęcia raportu o stanie gminy za 2022 r oraz udzielenia	
38.	XXVIII/315/2023	20.06.2023 r	Zatwierdzania sprawozdania finansowego wraz ze sprawozdaniem z wykonania budżetu gminy za 2022 r.	
39.	XXVIII/316/2023	20.06.2023 r	Udzielenie Wójtowi Gminy Nurzec-Stacja absolutorium z tytułu wykonania budżetu za 2022 rok.	
40.	XXVIII/317/2023	20.06.2023 r	Zmieniająca uchwałę Nr XXVII/309/2023 Rady Gminy Nurzec-Stacja z dnia 31 marca 2023 r. w sprawie udzielenia pomocy finansowej Powiatowi Siemiatyckiemu.	
41.	XXVIII/318/2023	20.06.2023 r	Zmian w budżecie gminy na 2023 r.	
42.	XXVIII/319/2023	20.06.2023 r	Zmiany Wieloletniej Prognozy Finansowej Gminy Nurzec-Stacja na lata 2023-2028.	
43.	XXVIII/320/2023	20.06.2023 r	Zmiany regulaminu wynagradzania nauczycieli zatrudnionych w Zespole Szkolno- Przedszkolnym prowadzonym przez gminę Nurzec-Stacja.	
44.	XXVIII/321/2023	20.06.2023 r	Trybu i sposobu powoływania oraz odwoływania członków zespołu interdyscyplinarnego.	Rozstrzygnięcie nadzorcze NR NK-II.4131.146.2023.AS z dnia 18.07.2023 r. w sprawie stwierdzenia nieważności uchwały w sprawie trybu i sposobu powoływania oraz odwoływania członków zespołu interdyscyplinarnego.
45.	XXIX/322/2023	09.08.2023 r.	Określenia zasad udzielania dotacji na sfinansowanie prac konserwatorskich restauratorskich lub robót budowlanych przy zabytku wpisanym do rejestru zabytków.	Rozstrzygnięcie nadzorcze Uchwała nr 16/150/2023 Kolegium Regionalnej Izby Obrachunkowej w sprawie stwierdzenia nieważności uchwały w sprawie określenia zasad udzielania dotacji na sfinansowanie prac konserwatorskich restauratorskich lub robót budowlanych

				przy zabytku wpisanym do rejestru zabytków.
46.	XXIX/323/2023	09.08.2023 r.	Wyrażenia zgody na przyjęcie do realizacji zadania publicznego należącego do własności Powiatu Siemiatyckiego z zakresu zarządzania drogami powiatowymi.	
47.	XXIX/324/2023	09.08.2023 r.	Trybu i sposobu powoływania oraz odwoływania zespołu interdyscyplinarnego.	
48.	XXX/325/2023	22.09.2023 r.	Zmian w budżecie gminy na 2023 rok.	
49.	XXX/326/2023	22.09.2023 r.	Zmiany Wieloletniej Prognozy Finansowej Gminy Nurzec-Stacja na lata 2023 – 2028 .	
50.	XXX/327/2023	22.09.2023 r.	Stawek podatku od nieruchomości.	Traci moc uchwała Nr XXIII/249/2022 Rady Gminy Nurzec-Stacja z dnia 8 września 2022 r. w sprawie stawek podatku od nieruchomości.
51.	XXX/328/2023	22.09.2023 r.	Zasad wynajmowania lokali wchodzących w skład mieszkaniowego zasobu Gminy Nurzec-Stacja.	Traci moc uchwała Nr XII/88/2016 Rady Gminy Nurzec-Stacja z dnia 9 czerwca 2016r. w sprawie zasad wynajmowania lokali wchodzących w skład mieszkaniowego zasobu Gminy Nurzec-Stacja. Rozstrzygnięcie nadzorcze NR NK-II.4131.227.2023.AJ z dnia 24.10.2023 r. w sprawie stwierdzenia nieważności uchwały w sprawie zasad wynajmowania lokali wchodzących w skład mieszkaniowego zasobu Gminy Nurzec-Stacja.
52.	XXX/329/2023	22.09.2023 r.	Wieloletniego programu gospodarowania mieszkaniowym zasobem Gminy Nurzec-Stacja.	Rozstrzygnięcie nadzorcze NR NK-II.4131.229.2023.AJ z dnia 24.10.2023 r. w sprawie stwierdzenia nieważności uchwały w sprawie wieloletniego programu gospodarowania

				mieszkaniowym zasobem Gminy Nurzec-Stacja.
53.	XXX/330/2023	22.09.2023 r.	Określenia zasad udzielania dotacji na sfinansowanie prac konserwatorskich, restauratorskich lub robót budowlanych przy zabytku wpisanym do rejestru zabytków.	
54.	XXX/331/2023	22.09.2023 r.	Zmieniająca uchwałę w sprawie inkasa podatku od nieruchomości, rolnego i leśnego.	
55.	XXX/332/2023	22.09.2023 r.	Zmieniająca uchwałę w sprawie poboru w drodze inkasa, określenia inkasentów i wysokości wynagradzania za inkaso opłaty za gospodarowanie odpadami komunalnymi.	
56.	XXX/333/2023	22.09.2023 r.	Rozpatrzenia skargi na działalność Wójta Gminy Nurzec-Stacja.	
57.	XXXI/334/2023	24.10.2023 r.	Zmian w budżecie gminy na 2023 rok.	
58.	XXXI/335/2023	24.10.2023 r.	Zmiany Wieloletniej Prognozy Finansowej Gminy Nurzec-Stacja na lata 2023 – 2028 .	
59.	XXXI/336/2023	24.10.2023 r.	Udzielenie dotacji celowej z budżetu Gminy Nurzec-Stacja dla Parafii Prawosławnej pw. Śww. Kosmy i Damiana w Telatyczach na wykonanie prac konserwatorskich przy zabytkowym budynku cerkwi.	
60.	XXXI/337/2023	24.10.2023 r.	Udzielenie dotacji celowej z budżetu Gminy Nurzec-Stacja dla Parafii Prawosławnej pw. Śww. Kosmy i Damiana w Telatyczach na wykonanie prac budowlano -	
61.	XXXII/338/2023	21.12.2023 r.	Zmian w budżecie gminy na 2023 rok.	
62.	XXXII/339/2023	21.12.2023 r.	Zmiany Wieloletniej Prognozy Finansowej Gminy Nurzec-Stacja na lata 2023 – 2028.	
63.	XXXII/340/2023	21.12.2023 r.	Uchwalenie Wieloletniej prognozy finansowej Gminy Nurzec-Stacja na lata 2024-2028.	Obowiązuje od 1 stycznia 2024 r.
64.	XXXII/341/2023	21.12.2023 r.	Uchwalenie budżetu gminy na 2024 rok.	
65.	XXXII/342/2023	21.12.2023 r.	Wieloletniego programu gospodarowania mieszkaniowym zasobem Gminy Nurzec-Stacja.	

66.	XXXII/343/2023	21.12.2023 r.	Zasad wynajmowania lokali wchodzących w skład mieszkaniowego zasobu Gminy Nurzec-Stacja.	Traci moc Uchwała Nr XXI/88/2016 Rady Gminy Nurzec-Stacja z dnia 9 czerwca 2016 r. w sprawie wynajmowania lokali wchodzących w skład mieszkaniowego zasobu Gminy Nurzec-Stacja.
67.	XXXII/344/2023	21.12.2023 r.	Zmieniająca uchwałę w sprawie zaliczenia dróg do kategorii dróg gminnych Gminy Nurzec-Stacja.	
68.	XXXII/345/2023	21.12.2023 r.	Ustalenie wysokości ekwiwalentu pieniężnego dla strażaków ratowników Ochotniczych Straży Pożarnych z terenu Gminy Nurzec-Stacja.	Traci Moc uchwała Nr XXI/217/2022 Rady Gminy Nurzec-Stacja z dnia 27 kwietnia 2022 r. w sprawie ustalenia wysokości ekwiwalentu pieniężnego strażakom ratownikom ochotniczych straży pożarnych na terenie Gminy Nurzec-Stacja. Rozstrzygnięcie nadzorcze znak NK-II.4131.15.2024. AJ z dnia 18 stycznia 2024 r. w sprawie stwierdzenia nieważności uchwały Nr XXXII/345/2023 Rady Gminy Nurzec-Stacja 21 grudnia 2023 r. w sprawie Ustalenie wysokości ekwiwalentu pieniężnego dla strażaków ratowników Ochotniczych Straży Pożarnych z terenu Gminy Nurzec-Stacja.
69.	XXXII/346/2023	21.12.2023 r.	Przyjęcie wieloletniego programu „Posiłek w szkole i w domu” na lata 2024-2028.	
70.	XXXII/347/2023	21.12.2023 r.	Podwyższenie kryterium dochodowego uprawnionego do przyznania pomocy w formie posiłku, świadczenia pieniężnego na zakup posiłku lub żywności oraz świadczenia rzeczowego w postaci produktów żywnościowych dla osób objętych wieloletnim rządowym programem „Posiłek w szkole i domu” na lata 2024-2028.	

71.	XXXII/348/2023	21.12.2023 r.	Określenia zasad zwrotu wydatków w zakresie pomocy w formie posiłku, świadczenia pieniężnego na zakup posiłku lub żywności, świadczenia rzeczowego w postaci produktów żywnościowych dla osób objętych rządowym programem „Posiłek w szkole i w domu” na lata 2024-2028.	
72.	XXXII/349/2023	21.12.2023 r.	Nadania Statutu Gminnemu Ośrodkowi Pomocy Społecznej w Nurcu-Stacji	
73.	XXXII/350/2023	21.12.2023 r.	Określenia szczególnych warunków przyznawania i odpłatności za usługi opiekuńcze i specjalistyczne usługi opiekuńcze, z wyłączeniem specjalistycznych usług opiekuńczych dla osób z zaburzeniami psychicznymi oraz za usługi sąsiedzkie.	Rozstrzygnięcie nadzorcze znak NK-II-4131.14.2024.AJ z dnia 19.01.2024 r. w sprawie stwierdzenia nieważności uchwały Nr XXXII/350/2023 Rady Gminy Nurzec-Stacja w sprawie określenia szczegółowych warunków przyznawania i odpłatności za usługi opiekuńcze i specjalistyczne usługi opiekuńcze z wyłączeniem specjalistycznych usług opiekuńczych dla osób z zaburzeniami psychicznymi oraz za usługi sąsiedzkie.
74.	XXXII/351/2023	21.12.2023 r.	Przyjęcia regulaminu korzystania z górki saneczkowej.	
75.	XXXII/352/2023	21.12.2023 r.	Przyjęcie planu pracy Rady Gminy Nurzec-Stacja.	
76.	XXXII/353/2023	21.12.2023 r.	Rozpatrzenia wniosku sołectwa Wólka Nurzecka.	
77.	XXXII/354/2023	21.12.2023 r.	Rozpatrzenia petycji o podjęcie uchwały.	
78.	XXXII/355/2023	21.12.2023 r.	Zmieniająca uchwałę w sprawie ustalenia wysokości opłaty za zajęcie pasa drogowego.	